

Приложение 1  
к решению Совета народных депутатов  
Лосевского сельского поселения  
от \_\_\_\_\_ № \_\_\_\_\_

**Проект внесения изменений в генеральный план  
Лосевского сельского поселения  
Семилукского муниципального района  
Воронежской области**

**Том 3**

**Установление границ населенных пунктов  
село Лосево, село Вознесенка, село Гремячий  
Колодезь**

**«Текстовое и графическое описания местоположения границ  
Населенных пунктов село Лосево, село Вознесенка, село Гремячий  
Колодезь с перечнем координат характерных точек в системе координат,  
установленной для ведения государственного кадастра недвижимости»**

# **Картографическое описание прохождения границ населенных пунктов Лосевского сельского поселения Семилукского района Воронежской области**

**с. Гремячий Колодезь**

**Часть 1. Площадь 96,29 га.**

От точки 1 линия границы идет в юго-восточном и юго-западном направлении по оси реки Ведуга до точки 25.

От точки 25 линия границы проходит в северо-западном направлении, пересекает автомобильную дорогу "Латная - Нижняя Ведуга" - с. Гремячий Колодезь (17-28), меняет направление на юго-западное и идет до точки 28.

От точки 28 линия границы идет в северо-западном направлении по юго-западным границам земельных участков с кадастровыми номерами 36:28:8400011:116 и 36:28:8400011:11, в юго-западном направлении по северо-западной стороне автодороги на МТФ, и далее следует в северо-западном направлении по юго-западным границам земельных участков, расположенных по ул. Дорожная, до точки 34.

От точки 34 линия границы проходит в северо-восточном и северо-западном направлении по юго-восточной стороне полевой дороги и юго-западной стороне улицы Дорожная соответственно, поворачивает на запад и идет по южной стороне автомобильной дороги до ПТФ, меняет направление на северо-западное, пересекает эту автодорогу и идет по юго-западным границам земельных участков, расположенных по ул. Дорожная до точки 44.

От точки 44 линия границы следует в северо-восточном направлении по северо-западной границе земельного участка, расположенного по адресу с. Гремячий Колодезь, ул. Дорожная, 15, поворачивает на северо-запад, проходит по северо-восточной стороне полевой дороги, меняет направление на северо-восточное и идет по северо-западной границе земельного участка с кадастровым номером 36:28:3600010:39, по северо-западным границам земельных участков, расположенных по четной стороне ул. Молодежная, далее по ломаной линии вдоль юго-восточной стороны полевой дороги, по юго-восточной границе территории недействующего инкубатора, и в том же направлении до точки 1.

## **Часть 2. Площадь 53,94 га.**

От точки 57 линия границы следует в юго-восточном направлении до пересечения с северо-западной стороной полевой дороги, поворачивает на северо-восток, пересекает полевую дорогу и следует по северо-западным границам земельных участков, расположенных на четной стороне ул. Лихачева, меняет направление на юго-восточное и проходит по юго-западной стороне полевой дороги, пересекает ул. Лихачева, поворачивает на северо-восток и идет по юго-восточной стороне ул. Лихачева и далее в том же направлении до точки 68.

От точки 68 линия границы обходит земельный участок, расположенных по адресу ул. Лихачева, д. 1, по его северо-западной, северо-восточной и юго-восточной границам в северо-восточном, юго-восточном и юго-западном направлениях соответственно, и далее следует в общем юго-западном направлении по юго-восточным границам земельных участков, расположенных по ул. Лихачева, по северо-западной стороне лесной полосы до точки 87.

От точки 87 линия границы идет в северо-западном направлении по северо-восточной стороне полевой дороги, поворачивает на юго-запад и проходит по северо-западным границам земельных участков с кадастровыми номерами 36:28:8400003:82, 36:28:8400003:76, пересекает полевую дорогу в северо-западном направлении и снова идет на юго-запад по северо-западной стороне этой дороги до точки 94, меняет направление на северо-западное, пересекает автомобильную дорогу "Латная - Нижняя Ведуга" - с. Гремячий Колодезь (17-28), и далее следует в юго-западном направлении по северо-западной границе полосы отвода этой автодороги до точки 96.

От точки 96 линия границы идет в северо-западном и северо-восточном направлениях по северо-восточной и юго-восточной стороне полевой дороги соответственно, до точки 57.

## **Часть 3. Площадь 104,85 га**

От точки 109 линия границы проходит в юго-восточном и северо-восточном направлениях по оси реки Ведуга, поворачивает на юго-восток и проходит по северо-восточным границам земельных участков, расположенных по четной стороне ул. Садовая, до точки 129.

От точки 129 линия границы следует в юго-западном, юго-восточном и снова юго-западном направлении вдоль границ земельных участков, расположенных в конце ул Садовая, до точки 132.

От точки 132 линия границы проходит в северо-западном, юго-западном и юго-восточном направлениях по границе земельного участка с кадастровым номером 36:28:8400003:98, до точки 164.

От точки 164 линия границы идет в юго-западном направлении по северо-западной границе земельного участка с кадастровым номером 36:28:8400003:104, поворачивает на северо-запад и идет по северо-восточной границе земельного участка с кадастровым номером 36:28:8400003:103 до точки 173.

От точки 173 линия границы проходит в северном направлении по восточной стороне полевой дороги, в западном направлении, пересекая полевую дорогу, далее в южном направлении по восточной границе земельного участка, расположенного по адресу ул. Луговая, 12, поворачивает на запад и север идет по ломаной линии вдоль границ земельных участков, расположенных по ул. Луговая, пересекает улицу и идет до точки 189.

От точки 189 линия границы идет в юго-западном и северо-западном направлении по юго-восточным и юго-западным границам земельных участков, расположенных по ул. Садовая и по юго-западной стороне пер. Тенистый, поворачивает на северо-восток и идет вдоль юго-восточной стороны прибрежной лесной полосы до точки 109.

#### **Часть 4. Площадь 0,98 га.**

Линия границы части населенного пункта соответствует внешним границам земельных участков с адресами с. Гремячий Колодезь, ул. Садовая, д.3а, д.3б и строение 3.

#### **Часть 5. Площадь 1,43 га**

Линия границы части населенного пункта соответствует границе территории кладбища с. Гремячий Колодезь.

## Таблица геоанных границы с. Гремячий Колодезь

Часть 1

№п/п	номера точек	Длина, м	координаты в МСК-36	
			х	у
1	1	47,95	523635,69	1270081,67
2	2	72,40	523594,13	1270105,59
3	3	99,60	523536,97	1270150,03
4	4	144,55	523477,58	1270229,99
5	5	102,73	523394,98	1270348,62
6	6	51,09	523342,66	1270437,03
7	7	89,27	523309,96	1270476,28
8	8	98,22	523243,42	1270535,79
9	9	107,10	523179,99	1270610,78
10	10	58,03	523116,15	1270696,77
11	11	23,16	523076,97	1270739,57
12	12	84,45	523054,43	1270734,25
13	13	81,06	522974,72	1270706,36
14	14	52,51	522894,15	1270697,48
15	15	77,42	522841,64	1270697,38
16	16	93,30	522770,9	1270665,92
17	17	111,90	522690,53	1270618,54
18	18	95,01	522600,03	1270552,73
19	19	56,32	522516,8	1270506,9
20	20	118,51	522467,46	1270479,74
21	21	105,15	522365,99	1270418,52
22	22	55,94	522279,53	1270358,68
23	23	48,59	522237,74	1270321,5
24	24	2,32	522191,34	1270307,06
25	25	71,25	522189,12	1270306,37
26	26	59,95	522242,48	1270259,15
27	27	114,38	522290,62	1270223,42
28	28	60,23	522231,48	1270125,52
29	29	211,54	522284,82	1270097,54
30	30	16,40	522467,25	1269990,44
31	31	61,31	522480,11	1269980,27
32	32	103,74	522452,08	1269925,74
33	33	68,74	522531,86	1269859,43
34	34	133,87	522580,77	1269811,13
35	35	23,91	522660,22	1269918,87
36	36	51,18	522679,38	1269904,57
37	37	40,96	522672,84	1269853,81
38	38	167,25	522669,11	1269813,02
39	39	51,98	522799,47	1269708,24

40	40	92,56	522844,18	1269681,72
41	41	7,73	522909,36	1269616
42	42	18,38	522904,25	1269610,2
43	43	64,40	522914,75	1269595,12
44	44	66,59	522968,89	1269560,24
45	45	131,98	523015,37	1269607,93
46	46	16,84	523109,8	1269515,73
47	47	25,70	523121,31	1269528,02
48	48	135,01	523137,08	1269548,31
49	49	95,50	523231,77	1269644,55
50	50	51,16	523296,41	1269714,85
51	51	65,42	523328,32	1269754,84
52	52	7,72	523289,14	1269807,23
53	53	117,33	523291,31	1269814,64
54	54	31,36	523398,41	1269862,56
55	55	75,24	523386,87	1269891,72
56	56	241,51	523456,84	1269919,38
57	1	0,00	523635,69	1270081,67

Часть 2

№п/п	номера точек	Длина, м	координаты в МСК-36	
			х	у
1	57	93,94	521787,96	1269906,75
2	58	36,26	521710,53	1269959,94
3	59	189,33	521723,99	1269993,61
4	60	97,69	521787,29	1270172,05
5	61	32,78	521710,14	1270231,98
6	62	79,18	521683,54	1270251,13
7	63	17,64	521731,7	1270313,98
8	64	18,40	521745	1270325,57
9	65	115,71	521758,9	1270337,63
10	66	20,29	521819,99	1270435,9
11	67	28,12	521831,3	1270452,74
12	68	40,47	521836,36	1270480,4
13	69	7,94	521807,14	1270508,4
14	70	13,97	521799,43	1270510,31
15	71	5,57	521785,48	1270509,65
16	72	12,43	521781,76	1270505,5
17	73	21,04	521775,59	1270494,71
18	74	23,07	521755,57	1270488,25
19	75	29,65	521738,69	1270472,52
20	76	68,43	521711,09	1270483,34
21	77	100,25	521661,27	1270436,43
22	78	91,37	521583,68	1270372,95

23	79	153,26	521518,96	1270308,46
24	80	45,56	521384,89	1270234,2
25	81	30,01	521356,02	1270198,96
26	82	82,28	521335,56	1270177
27	83	90,99	521271,06	1270125,92
28	84	56,40	521214,25	1270054,84
29	85	74,38	521191,03	1270003,44
30	86	127,76	521174,77	1269930,86
31	87	17,00	521143,75	1269806,92
32	88	54,67	521159,75	1269801,18
33	89	28,36	521204,7	1269770,06
34	90	44,45	521187,4	1269747,59
35	91	75,09	521159,89	1269712,68
36	92	10,22	521119,77	1269649,21
37	93	141,84	521128,48	1269643,87
38	94	116,90	521051,58	1269524,69
39	95	287,53	521148,51	1269459,34
40	96	235,93	520987,28	1269221,27
41	97	316,26	521172,52	1269075,16
42	98	58,59	521370,89	1269321,47
43	99	169,44	521429,47	1269320,53
44	100	49,32	521515,26	1269466,65
45	101	82,73	521482,4	1269503,43
46	102	39,53	521531,42	1269570,07
47	103	28,71	521550,27	1269604,82
48	104	120,01	521573,43	1269621,78
49	105	22,37	521648,04	1269715,78
50	106	60,83	521648,85	1269738,14
51	107	59,88	521698,41	1269773,42
52	108	101,70	521738,54	1269817,86
53	57	0,00	521787,96	1269906,75

Часть 3

№п/п	номера точек	Длина, м	координаты в МСК-36	
			х	у
1	109	45,02	521844,35	1270657,51
2	110	55,09	521826,12	1270698,67
3	111	34,81	521775,79	1270721,06
4	112	54,35	521747,45	1270741,27
5	113	63,55	521738,36	1270794,85
6	114	73,01	521741,35	1270858,33
7	115	77,08	521760,89	1270928,68
8	116	76,02	521791,43	1270999,45
9	117	71,59	521825,95	1271067,18

10	118	53,67	521860,43	1271129,92
11	119	78,74	521890,77	1271174,19
12	120	61,50	521928,31	1271243,4
13	121	67,99	521955,23	1271298,7
14	122	10,14	521984,7	1271359,97
15	123	62,75	521988,44	1271369,4
16	124	5,46	521956,01	1271423,12
17	125	21,67	521956,34	1271428,57
18	126	67,71	521936,76	1271437,86
19	127	276,51	521893,99	1271490,35
20	128	722,66	521759,17	1271731,77
21	129	99,73	521418,84	1272369,28
22	130	91,95	521333	1272318,52
23	131	90,85	521287,49	1272398,42
24	132	21,54	521209,62	1272351,63
25	133	19,82	521218,9	1272332,19
26	134	28,94	521228,36	1272314,77
27	135	14,28	521243,02	1272289,82
28	136	17,66	521250,11	1272277,43
29	137	7,63	521258,71	1272262,01
30	138	6,08	521261,93	1272255,09
31	139	2,85	521261,55	1272249,02
32	140	4,15	521260,19	1272246,51
33	141	2,85	521257,35	1272243,49
34	142	6,57	521255,23	1272241,58
35	143	10,04	521249,77	1272237,93
36	144	13,51	521241,24	1272232,63
37	145	24,60	521230,16	1272224,9
38	146	20,59	521211,06	1272209,4
39	147	18,86	521195,81	1272195,57
40	148	11,62	521183,31	1272181,45
41	149	8,63	521176,09	1272172,34
42	150	8,27	521170,67	1272165,62
43	151	7,97	521164,79	1272159,81
44	152	7,53	521158,58	1272154,81
45	153	11,22	521152,4	1272150,51
46	154	8,01	521143,14	1272144,18
47	155	8,39	521136,52	1272139,67
48	156	12,69	521130,17	1272134,19
49	157	4,96	521120,79	1272125,65
50	158	5,64	521117,64	1272121,82
51	159	4,39	521114,22	1272117,33
52	160	5,18	521112,1	1272113,49
53	161	3,75	521108,7	1272109,58
54	162	61,91	521105,13	1272110,74



55	163	51,79	521077,32	1272166,05
56	164	19,06	521054,62	1272212,6
57	165	77,75	521039,29	1272201,28
58	166	41,89	520976,17	1272155,88
59	167	56,88	520939,28	1272136,03
60	168	210,55	520950,07	1272080,18
61	169	104,00	521006,67	1271877,38
62	170	103,26	521047,65	1271781,79
63	171	94,26	521090,87	1271688,01
64	172	106,76	521133,16	1271603,77
65	173	190,00	521178,28	1271507,01
66	174	26,13	521367,66	1271491,69
67	175	152,86	521367,93	1271465,56
68	176	39,71	521215,2	1271459,24
69	177	105,40	521212,89	1271419,6
70	178	151,20	521209,95	1271314,24
71	179	57,90	521215,73	1271163,15
72	180	78,91	521200,27	1271107,35
73	181	132,42	521121,54	1271112,73
74	182	28,20	521110,87	1270980,74
75	183	21,85	521138,8	1270976,82
76	184	24,54	521156,63	1270989,45
77	185	43,24	521179,47	1270980,48
78	186	114,59	521176,76	1270937,32
79	187	22,24	521290,53	1270923,6
80	188	20,25	521305,17	1270940,34
81	189	105,84	521322,82	1270930,42
82	190	238,99	521269,12	1270839,22
83	191	13,67	521409,38	1270645,72
84	192	214,47	521404,26	1270633,04
85	193	113,74	521567,59	1270494,04
86	194	50,57	521666,88	1270549,52
87	195	96,12	521716,38	1270539,18
88	196	78,17	521786,5	1270604,93
89	109	0,00	521844,35	1270657,51

Часть 4

№п/п	номера точек	Длина, м	координаты в МСК-36	
			х	у
1	197	40,76	521194,09	1272852,21
2	198	230,56	521164,04	1272879,75
3	199	11,69	521035,42	1272688,4
4	200	31,99	521041,28	1272678,28
5	201	107,31	521061,12	1272653,19

6	202	112,37	521121,65	1272741,8
7	203	19,73	521184,32	1272835,07
8	197	0,00	521194,09	1272852,21

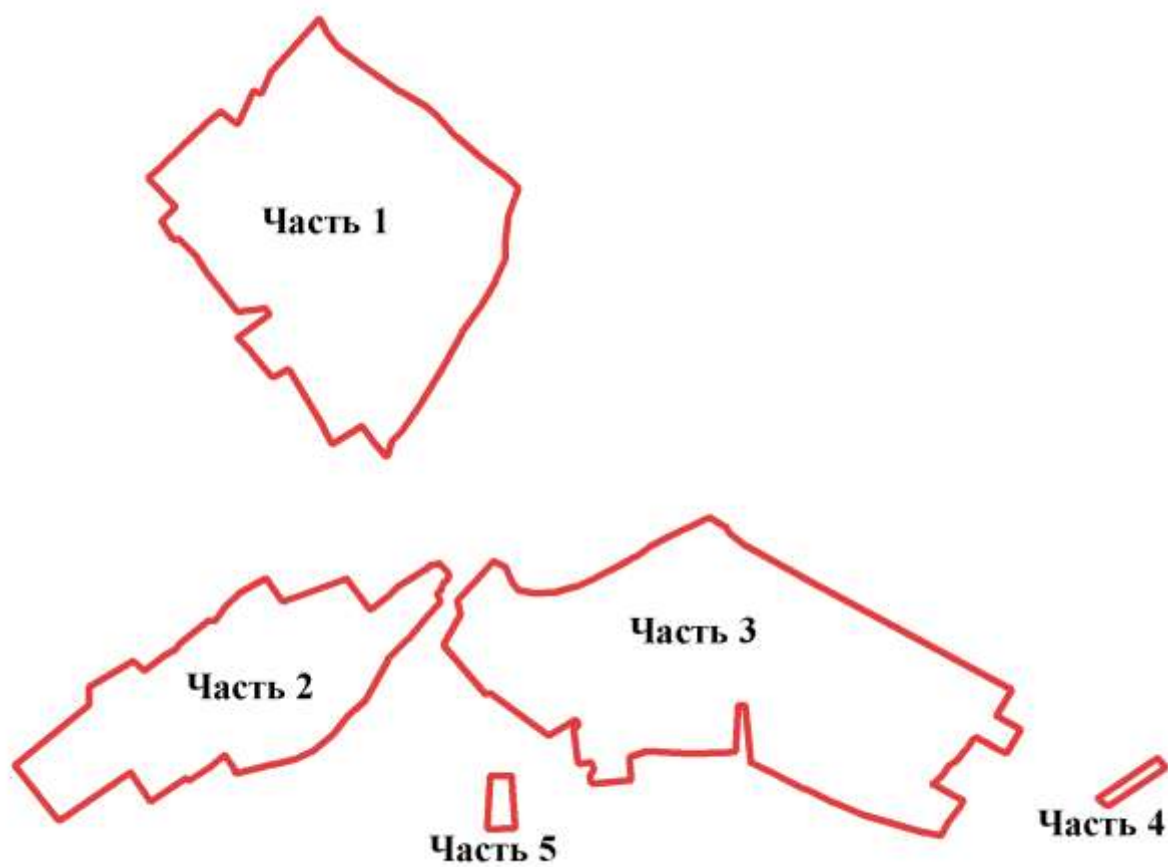
Часть 5

№п/п	номера точек	Длина, м	координаты в МСК-36	
			х	у
1	204	73,63	521135,01	1270645,49
2	205	172,98	521135,28	1270719,12
3	206	91,41	520962,56	1270728,67
4	207	174,25	520960,95	1270637,27
5	204	0,00	521135,01	1270645,49

Общая протяженность границ с. Гремячий Колодезь – 14989,11 м

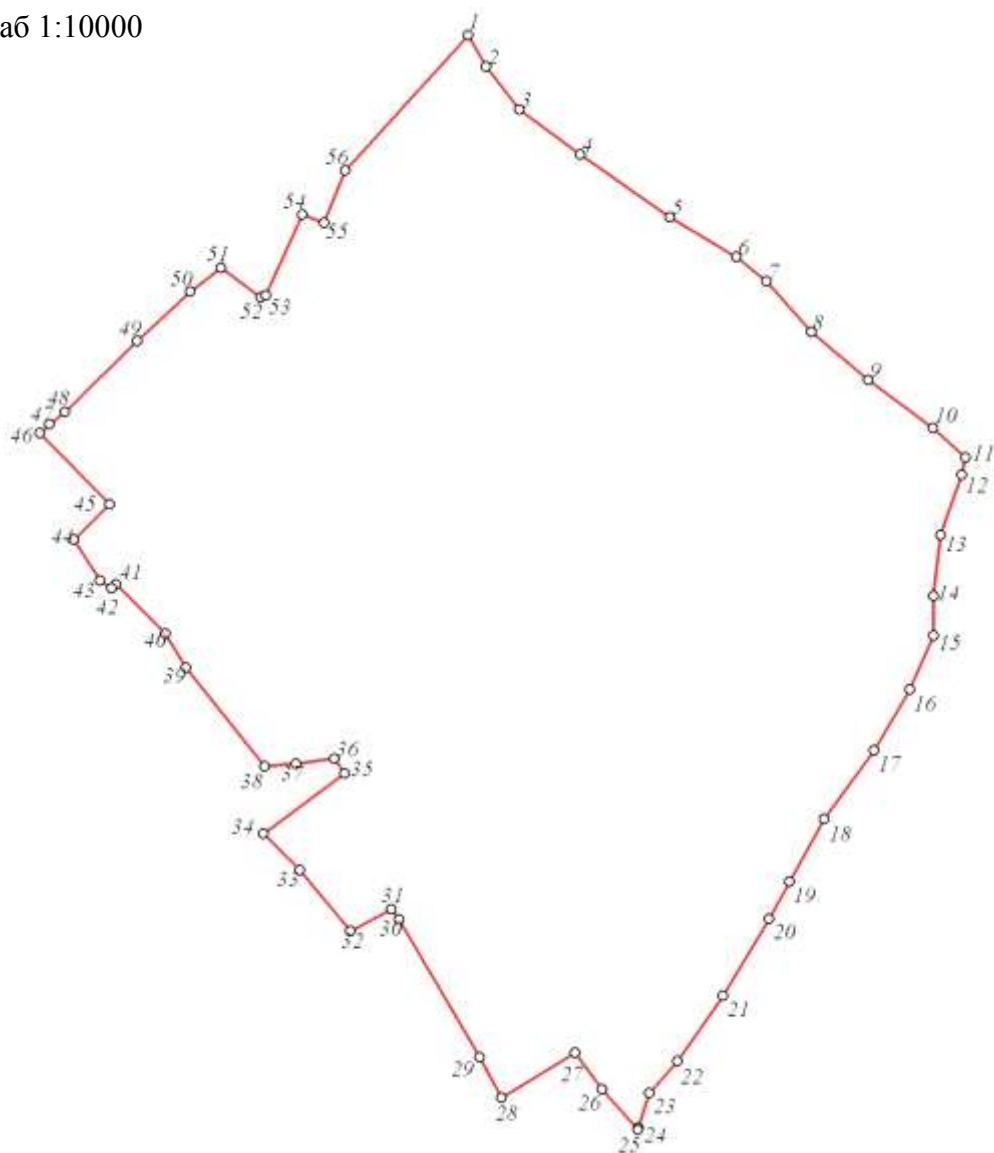

Количество точек границы – 207

**Схема частей населенного пункта с. Гремячий Колодезь**



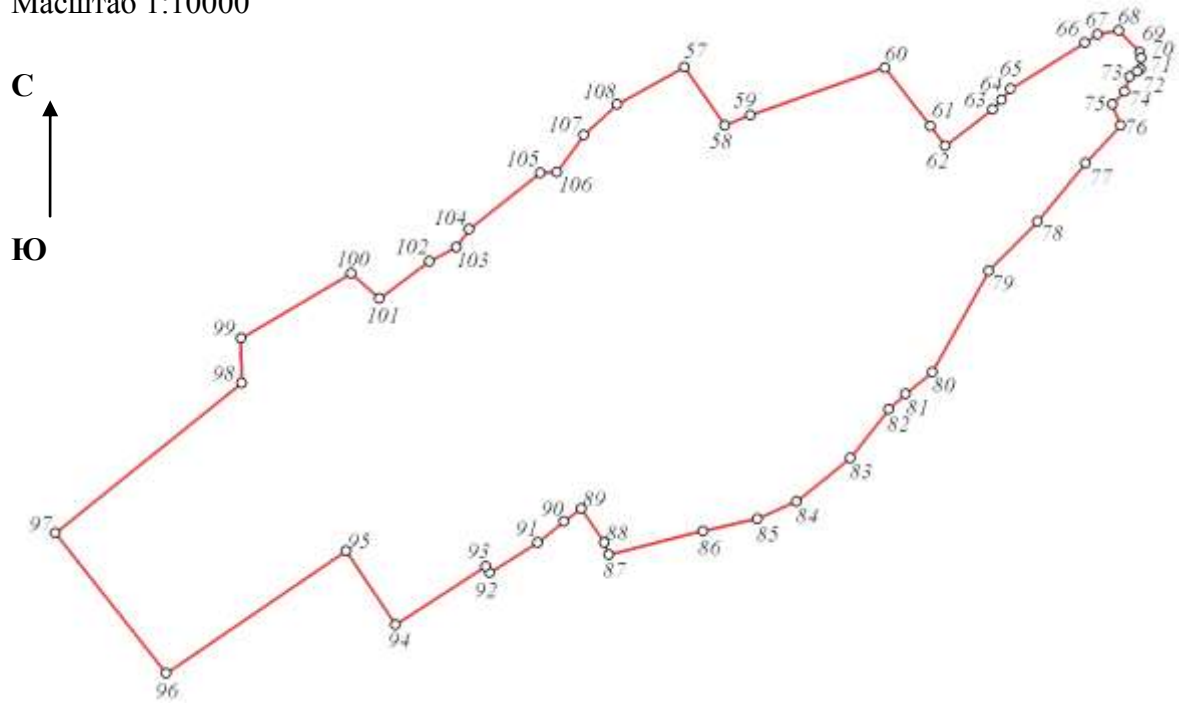
# План границы части 1 с. Гремячий Колодезь

Масштаб 1:10000



# План границы части 2 с. Гремячий Колодезь

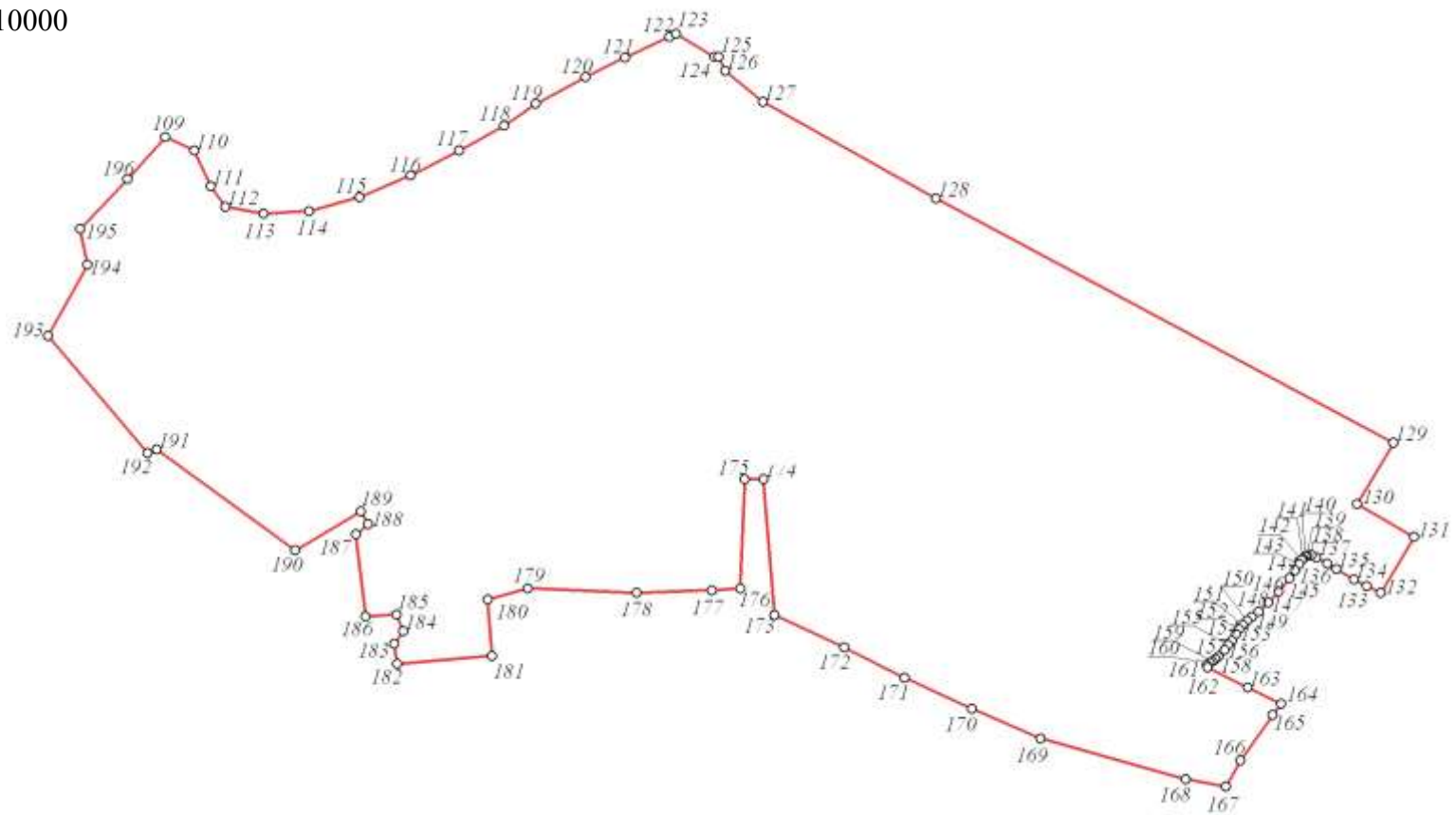
Масштаб 1:10000



### План границы части 3 с. Гремячий Колодезь

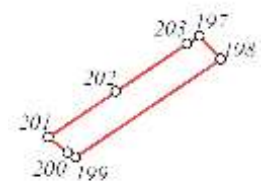

Масштаб 1:10000

С  
↑  
Ю



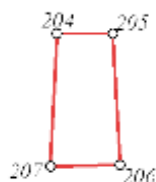
**План границы части 4 с. Гремячий Колодезь**

Масштаб 1:10000



**План границы части 5 с. Гремячий Колодезь**

Масштаб 1:10000



### **С. Лосево. Площадь 176,59 га**

От точки 1 линия границы следует в юго-восточном направлении по северо-восточным границам земельного участка, расположенного по адресу ул. Транспортная, дом 9, земельных участков с кадастровыми номерами 36:28:3300001:28, 36:28:3300001:30, 36:28:3300001:32, и далее вдоль границ участков, расположенных на ул. Транспортная до точки 15.

От точки 15 линия границы проходит на северо-восток, пересекает ул. Центральная и следует по северо-западным границам земельных участков, расположенных на нечетной стороне ул. Центральная, земельных участков с кадастровыми номерами 36:28:3300003:23, 36:28:3300003:24 до точки 21.

От точки 21 линия границы идет в юго-восточном направлении, пересекает улицу Центральная и обходит земельный участок, расположенный по адресу с. Лосево, ул. Центральная, 68, по его северо-восточной и юго-восточной границам, далее следует в южном и юго-западном направлениях по западной и северо-западной сторонам лесной полосы, поворачивает на юго-восток, пересекает лесную полосу и ручей и идет до точки 34.

От точки 34 линия границы следует в северо-восточном направлении по северо-западным границам земельных участков, расположенных на нечетной стороне ул. Солнечная, поворачивает на юго-восток и проходит по северо-восточным границам земельных участков с адресами с. Лосево, ул. Солнечная, д. 51 (36:28:3300005:24) и д. 46, и далее в том же направлении до точки 44.

От точки 44 линия границы проходит в юго-западном направлении по юго-восточным границам земельных участков, расположенных по ул. Солнечная, в юго-восточном и юго-западном направлении по границам земельных участков, расположенных по ул. Школьная, далее поворачивает на северо-запад и идет по северо-восточной стороне полевой дороги до точки 57.

От точки 57 линия границы идет в южном направлении по восточным границам земельных участков, расположенных на нечетной стороне ул. Советская, поворачивает на запад и идет в общем направлении по южным границам земельного участка с кадастровым номером 36:28:3300007:11 и земельных участков с адресами ул. Советская, д. 44 и 42, пересекает реку Ведуга и идет по южным границам земельных участков с



адресами ул. Заречная, 19, 14 и 20, и далее следует в юго-западном направлении вдоль юго-восточной стороны полевозащитной лесной полосы до точки 68.

От точки 68 линия границы проходит в северо-западном направлении по линии ЛЭП, пересекая автомобильную дорогу "Латная - Нижняя Ведуга" - х. Севостьяновка (18-28), поворачивает на северо-восток и идет по северо-западной границе полосы отвода этой автодороги до пересечения с береговой линией реки Ведуга, меняет направление на западное и идет вдоль берега реки Ведуга до точки 72.

От точки 72 линия границы идет в северо-восточном направлении, пересекает реку Ведуга и полевою дорогу, поворачивает на запад и северо-запад и идет по северной стороне полевой дороги, по северо-восточной стороне прибрежной лесной полосы, далее меняет направление на северо-восточное и проходит по северо-западным границам земельных участков с адресами с. Лосево, ул. Набережная, 34, 35, ул. Транспортная, 10 и 9, до точки 1.

**Таблица геоанных границы с. Лосево**

№п/п	номера точек	Длина, м	координаты в МСК-36	
			х	у
1	1	57,10	521425,39	1273716,35
2	2	2,25	521398,94	1273766,96
3	3	49,60	521396,87	1273766,08
4	4	1,69	521374,65	1273810,43
5	5	91,75	521375,03	1273812,08
6	6	13,79	521332,09	1273893,16
7	7	34,43	521321,26	1273901,69
8	8	4,46	521303,97	1273931,46
9	9	7,44	521301,74	1273935,32
10	10	37,52	521301,84	1273942,76
11	11	32,95	521283,63	1273975,56
12	12	34,26	521261,22	1273999,71
13	13	22,63	521250,03	1274032,09
14	14	159,59	521249,53	1274054,71
15	15	20,28	521183,55	1274200,02
16	16	71,95	521202,08	1274208,26
17	17	320,79	521273,53	1274216,72
18	18	413,19	521363,82	1274524,54
19	19	41,48	521502,82	1274913,65

20	20	35,87	521520,72	1274951,07
21	21	48,21	521536,19	1274983,43
22	22	41,76	521514,34	1275026,4
23	23	76,23	521512,83	1275068,13
24	24	50,04	521448,19	1275108,53
25	25	50,48	521417,5	1275069
26	26	104,03	521367,53	1275076,17
27	27	19,30	521264,34	1275062,95
28	28	33,58	521259,53	1275044,26
29	29	2,11	521231,83	1275025,27
30	30	30,48	521230,09	1275024,07
31	31	41,64	521219,55	1274995,47
32	32	30,93	521193,86	1274962,7
33	33	39,97	521182,29	1274934,02
34	34	112,84	521144,81	1274947,92
35	35	56,17	521217,3	1275034,39
36	36	83,22	521245,42	1275083,02
37	37	37,63	521304,75	1275141,38
38	38	39,40	521331,56	1275167,79
39	39	53,29	521323,22	1275206,3
40	40	38,18	521331,42	1275258,96
41	41	44,92	521333,82	1275297,06
42	42	121,86	521290,46	1275308,81
43	43	158,56	521172,93	1275341,01
44	44	48,88	521035,94	1275420,85
45	45	269,25	520988,26	1275410,08
46	46	37,49	520851,44	1275178,18
47	47	37,18	520818,58	1275160,13
48	48	214,29	520781,68	1275164,71
49	49	36,58	520589,64	1275259,79
50	50	108,48	520553,28	1275255,75
51	51	156,53	520489,07	1275168,32
52	52	32,27	520402,66	1275037,8
53	53	105,77	520386,32	1275009,97
54	54	79,69	520320,73	1274926,99
55	55	150,84	520363,23	1274859,58
56	56	82,06	520492,95	1274782,61
57	57	256,25	520558,11	1274732,73
58	58	182,05	520307,5	1274786,19
59	59	75,50	520244,84	1274615,26
60	60	45,42	520175,82	1274584,66
61	61	38,12	520193,06	1274542,64
62	62	109,91	520164,04	1274517,92
63	63	55,34	520224,38	1274426,05
64	64	77,85	520232,27	1274371,28

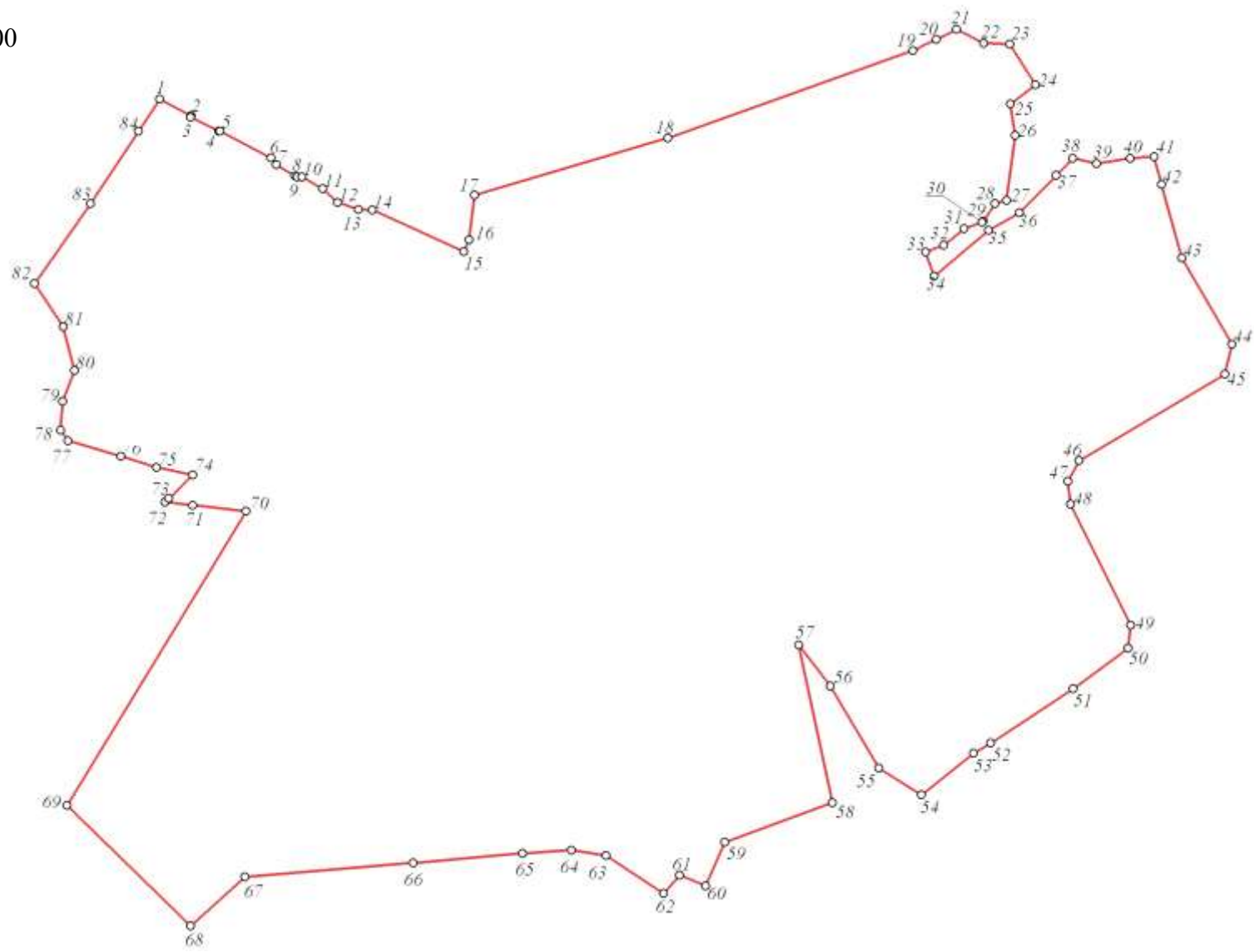

65	65	174,65	520227,68	1274293,57
66	66	268,82	520212,04	1274119,62
67	67	116,18	520190,07	1273851,7
68	68	273,82	520112,32	1273765,37
69	69	547,24	520303,9	1273569,73
70	70	85,53	520771,42	1273854,16
71	71	44,56	520780,43	1273769,11
72	72	9,11	520785,13	1273724,8
73	73	53,13	520791,54	1273731,27
74	74	58,81	520828,95	1273768,99
75	75	59,29	520840,57	1273711,34
76	76	87,20	520858,36	1273654,78
77	77	20,74	520882,98	1273571,13
78	78	45,89	520899,81	1273559,01
79	79	52,53	520945,54	1273562,81
80	80	71,74	520994,66	1273581,42
81	81	82,53	521064,15	1273563,59
82	82	154,93	521132,7	1273517,63
83	83	138,22	521259,38	1273606,82
84	84	60,67	521374,95	1273682,63
85	1	0,00	521425,39	1273716,35

Общая протяженность границ с. Лосево – 7373,18 м

Количество точек границы – 84

# План границы с. Лосево

Масштаб 1:10000



## **С. Вознесенка**

### **Часть 1. Площадь 287,68 га**

От точки 1 линия границы идет в общем восточном направлении по оси реки Ведуга до точки 16.

От точки 16 линия границы следует в юго-восточном и северо-восточном направлении вдоль границ земельных участков, расположенных на северной стороне ул. Садовая, поворачивает на юго-восток и проходит по юго-западной стороне прибрежной лесной полосы, меняет направление на северо-восточное, пересекает лесную полосу и идет до пересечения с осью реки Ведуга - точки 30.

От точки 30 линия границы проходит в общем юго-восточном направлении по оси реки Ведуга до точки 60.

От точки 60 линия границы идет в юго-западном направлении, пересекая прибрежную лесную полосу, поворачивает на северо-запад и юго-запад и следует по северо-восточной и северо-западной сторонам полевой дороги до точки 72.

От точки 72 линия границы проходит в северо-западном направлении по юго-западным границам земельного участка, расположенного по адресу с. Вознесенка, ул. Полевая, д. 13 и земельного участка с кадастровым номером 36:28:3500005:11, пересекает полевую дорогу и идет до пересечения с южной границей земельного участка с кадастровым номером 36:28:3500005:14, поворачивает на юго-запад и идет по юго-восточной границе земельного участка с кадастровым номером 36:28:3500005:1 и по северо-западной бровке балки Сотницкий Лог до точки 79.

От точки 79 линия границы идет в общем северо-западном и юго-западном направлении по северо-восточной и северо-западной границе земельного участка с кадастровым номером 36:28:8400004:86, и далее в западном направлении по северной стороне полевой дороги до точки 92.

От точки 92 линия границы следует в южном, западном и юго-западном направлении по границам земельных участков, расположенных на юго-восточной стороне ул. Мира до точки 102.

От точки 102 линия границы идет в северо-западном направлении по юго-западной границе земельного участка, расположенного по адресу ул. Мира, 33, по северо-восточной стороне полевой дороги, поворачивает на юго-запад и идет по юго-восточной стороне ул. Мира, в северо-западном направлении, пересекая ул. Мира и снова в юго-западном направлении вдоль юго-восточной границы земельного участка, расположенного по адресу с. Вознесенка, ул. Мира, 31, далее меняет направление на северное и северо-восточное и идет по восточной и юго-восточной стороне полевой дороги до точки 125.

От точки 125 линия границы проходит в северо-восточном направлении по северо-западной границе земельного участка с кадастровым номером 36:28:3500006:46, в северо-западном и юго-западном направлении по полевой дороге, далее обходит земельный участок в северо-западном, северо-восточном и юго-восточном направлениях и идет до точки 133.

От точки 133 линия границы идет в северо-восточном направлении, далее в северо-западном по юго-западной границе земельного участка с кадастровым номером 36:28:3500003:42, и в общем юго-западном направлении, в том числе по юго-восточным границам земельных участков с кадастровыми номерами 36:28:3500003:36, 36:28:3500003:27, 36:28:3500003:12, до точки 149.

От точки 149 линия границы проходит в северо-западном направлении по северо-восточной границе земельного участка с кадастровым номером 36:28:8400004:70 с одной стороны и по юго-западной границе земельного участка с кадастровым номером 36:28:3500003:42 с другой стороны, поворачивает на северо-восток и идет по северо-западным границам земельных участков, расположенных по ул. Донская, в том числе по юго-западной границе земельного участка с кадастровым номером 36:28:3500001:21, до точки 152.

От точки 152 линия границы идет в северо-западном и северо-восточном направлении по границам земельных участков, расположенных по пер. Дачный, в том числе по юго-западным границам земельных участков с кадастровыми номерами 36:28:3500001:46, 36:28:3500001:47, 36:28:3500001:36 и по северо-западной границе земельного участка с кадастровым номером 36:28:3500001:37, и далее по юго-восточной бровке балки до точки 1.

## **Часть 2. Площадь 16,87 га**

От точки 183 линия границы проходит в северо-восточном и юго-восточном направлении по северо-западной границе земельного участка, расположенного по адресу с. Вознесенка, ул. Набережная, д. 17, по северо-восточным границам земельных участков, расположенных по ул. Набережная, и в восточном направлении до оси реки Ведуга, меняет направление на юго-западное и идет по оси реки Ведуга до точки 199.

От точки 199 линия границы идет в западном, северном и северо-западном направлениях по южной границе земельного участка, расположенного по адресу с. Вознесенка, ул. Набережная, 1, и по западной и юго-западной стороне ул. Набережная до точки 183.

## **Часть 3. Площадь 9,89 га**

От точки 212 линия границы проходит в юго-восточном направлении, пересекая балку, поворачивает на юго-запад и проходит по юго-восточной бровке этой балки до точки 215.

От точки 215 линия границы следует в северо-западном направлении, пересекает балку, проходит по северо-восточной стороне полевой дороги, меняет направление на северо-восточное и идет по границе земельного участка с кадастровым номером 36:28:8400004:81 и по юго-восточной бровке балки до точки 212.

## **Часть 4. Площадь 19,93 га**

От точки 224 линия границы следует в юго-восточном направлении по северо-восточной границе земельного участка, расположенного по адресу ул. Солнечная, д. 18, пересекает балку Сотницкий Лог, поворачивает на восток и идет по южной бровке этой балки, далее меняет направление на юго-западное и идет по северо-западной границе земельного участка с кадастровым номером 36:28:8400004:72 до точки 235.

От точки 235 линия границы идет в северо-западном направлении, пересекает полевую дорогу и следует по северо-восточной границе земельного участка с кадастровым номером 36:28:8400004:71, поворачивает на северо-восток и следует по юго-восточной границе полосы отвода автомобильной дороги "Латная - Нижняя Ведуга" - с. Вознесенка (19-28) и по северо-западной границе земельного участка с кадастровым номером 36:28:3500009:1 до точки 224.

## Таблица геоанных границы с. Вознесенка

Часть 1

№п/п	номера точек	Длина, м	координаты в МСК-36	
			х	у
1	1	15,62	519159,75	1274501,05
2	2	97,01	519164,67	1274515,87
3	3	111,86	519182,03	1274611,31
4	4	106,69	519191,45	1274722,77
5	5	61,95	519146,32	1274819,45
6	6	64,90	519090,42	1274846,16
7	7	66,14	519027,99	1274863,89
8	8	62,62	518966,07	1274887,13
9	9	108,81	518917,22	1274926,31
10	10	111,61	518881,11	1275028,95
11	11	99,68	518857,52	1275138,04
12	12	110,84	518851,90	1275237,56
13	13	71,88	518886,30	1275342,93
14	14	66,23	518922,03	1275405,3
15	15	48,79	518966,22	1275454,63
16	16	25,74	519008,98	1275478,13
17	17	79,34	518986,66	1275490,96
18	18	53,97	518908,33	1275503,59
19	19	20,55	518887,55	1275553,4
20	20	25,71	518867,96	1275547,19
21	21	120,92	518856,8	1275570,35
22	22	56,62	518957,77	1275636,89
23	23	91,47	518993,42	1275680,88
24	24	70,18	518909,43	1275717,1
25	25	17,80	518850,99	1275755,95
26	26	26,16	518836,83	1275745,16
27	27	59,61	518813,5	1275757
28	28	12,95	518841,21	1275809,78
29	29	21,56	518853,49	1275805,68
30	30	18,96	518860,54	1275826,05
31	31	4,23	518843,15	1275833,6
32	32	71,08	518839,25	1275835,24
33	33	59,05	518773,76	1275862,86
34	34	17,07	518731,42	1275904,02
35	35	55,43	518722,47	1275918,56
36	36	48,90	518708,79	1275972,28
37	37	59,48	518696,04	1276019,49
38	38	116,49	518670,9	1276073,4



39	39	87,45	518607,96	1276171,42
40	40	91,91	518550,51	1276237,35
41	41	90,56	518469,7	1276281,14
42	42	80,05	518389,36	1276322,93
43	43	126,01	518354,51	1276395
44	44	132,72	518357,02	1276520,98
45	45	111,61	518377,12	1276652,17
46	46	128,64	518408,84	1276759,18
47	47	79,41	518404,89	1276887,76
48	48	102,92	518401,37	1276967,09
49	49	155,16	518396,81	1277069,91
50	50	14,05	518407,08	1277224,73
51	51	150,51	518408,01	1277238,75
52	52	129,36	518410,92	1277389,23
53	53	124,81	518369,87	1277511,9
54	54	184,37	518323,22	1277627,66
55	55	135,81	518266,52	1277803,09
56	56	139,82	518185,25	1277911,9
57	57	143,16	518068,46	1277988,78
58	58	126,37	517952,8	1278073,14
59	59	72,68	517869,3	1278167,99
60	60	171,23	517832,7	1278230,78
61	61	104,93	517693,58	1278130,96
62	62	105,55	517608,22	1278069,94
63	63	123,82	517698,39	1278015,08
64	64	15,80	517805,6	1277953,13
65	65	145,70	517818,82	1277944,48
66	66	21,68	517918,21	1277837,94
67	67	91,27	517930,95	1277820,4
68	68	13,19	517982,21	1277744,89
69	69	35,58	517989,06	1277733,62
70	70	38,41	518002,46	1277700,66
71	71	85,56	517999,85	1277662,34
72	72	64,48	517936,3	1277605,05
73	73	6,67	517979,01	1277556,74
74	74	39,24	517981,22	1277550,45
75	75	9,03	517994,21	1277513,42
76	76	30,04	517999,49	1277506,1
77	77	50,53	517969,54	1277503,76
78	78	36,44	517921,65	1277487,63
79	79	21,26	517885,68	1277481,81
80	80	19,83	517888,3	1277460,71
81	81	57,77	517901,66	1277446,06
82	82	19,55	517912,32	1277389,28
83	83	10,44	517929,48	1277379,92

84	84	25,83	517936,79	1277372,46
85	85	111,34	517941,47	1277347,06
86	86	11,32	517942,5	1277235,72
87	87	15,42	517947,32	1277225,48
88	88	94,54	517960,11	1277216,86
89	89	127,77	518053,52	1277202,31
90	90	10,17	518026,01	1277077,54
91	91	1027,00	518017,63	1277071,78
92	92	137,49	518017,7	1276044,78
93	93	483,77	517880,34	1276038,72
94	94	48,12	517851,13	1275555,83
95	95	154,51	517837,8	1275509,59
96	96	60,20	517786,45	1275363,86
97	97	28,66	517764,15	1275307,94
98	98	4,84	517745,04	1275286,58
99	99	5,13	517740,42	1275288,01
100	100	30,62	517735,48	1275289,38
101	101	38,83	517707,2	1275277,65
102	102	26,41	517695,85	1275240,52
103	103	29,86	517722,13	1275237,89
104	104	20,40	517751,95	1275236,44
105	105	34,07	517747,44	1275216,54
106	106	19,95	517780,84	1275209,8
107	107	127,34	517771,38	1275192,24
108	108	12,53	517720,99	1275075,29
109	109	70,60	517731,9	1275069,13
110	110	52,31	517702,65	1275004,87
111	111	26,10	517754,79	1275000,61
112	112	33,02	517779,44	1275009,18
113	113	45,67	517804,46	1275030,73
114	114	52,65	517833,64	1275065,86
115	115	73,32	517863,93	1275108,92
116	116	105,59	517900,45	1275172,5
117	117	51,05	517950,72	1275265,35
118	118	65,78	518000,52	1275276,56
119	119	75,66	518066,1	1275281,69
120	120	25,93	518141,31	1275273,41
121	121	27,30	518165,78	1275281,98
122	122	22,12	518187,75	1275298,18
123	123	46,77	518204,58	1275312,54
124	124	82,37	518230,93	1275273,9
125	125	46,93	518276,44	1275205,24
126	126	36,80	518311,8	1275236,09
127	127	2,30	518339,53	1275260,29
128	128	190,86	518341,26	1275261,8

129	129	111,07	518441,42	1275099,33
130	130	85,34	518368,69	1275015,38
131	131	84,02	518431,36	1274957,46
132	132	83,69	518498,1	1275008,5
133	133	31,45	518444,76	1275072,99
134	134	34,22	518468,28	1275093,87
135	135	72,40	518501,39	1275102,5
136	136	74,92	518537,31	1275039,64
137	137	25,80	518572,44	1274973,47
138	138	80,76	518554,27	1274955,16
139	139	99,16	518499,45	1274895,85
140	140	38,73	518432,18	1274823
141	141	23,83	518405,9	1274794,55
142	142	35,70	518389,73	1274777,05
143	143	319,01	518368,65	1274805,86
144	144	37,79	518094,75	1274642,31
145	145	26,96	518105,72	1274606,15
146	146	60,08	518086,55	1274587,19
147	147	87,59	518043,84	1274544,94
148	148	215,84	517978,76	1274486,31
149	149	201,59	517828,21	1274331,65
150	150	371,84	517888,42	1274139,26
151	151	409,58	517992,25	1273782,21
152	152	37,14	518361,38	1273959,68
153	153	112,56	518394,85	1273975,78
154	154	25,61	518449,32	1273877,28
155	155	22,93	518462,41	1273855,27
156	156	56,13	518474,13	1273835,56
157	157	21,14	518502,81	1273787,31
158	158	49,91	518513,61	1273769,14
159	159	92,48	518560,67	1273785,75
160	160	62,96	518612,28	1273709,01
161	161	10,22	518666,01	1273741,82
162	162	27,47	518672,35	1273749,84
163	163	57,20	518685,76	1273773,81
164	164	19,52	518732,74	1273806,44
165	165	66,20	518747,43	1273819,29
166	166	9,05	518805,9	1273850,33
167	167	22,80	518809,03	1273858,82
168	168	28,09	518828,01	1273871,45
169	169	26,64	518851,64	1273886,63
170	170	36,88	518862,69	1273910,87
171	171	196,07	518878,73	1273944,08
172	172	18,64	518906,28	1274138,2
173	173	6,40	518924,92	1274138,42

174	174	129,40	518928,59	1274143,66
175	175	76,03	518949,45	1274271,37
176	176	13,93	518935,88	1274346,18
177	177	36,71	518949,78	1274347,1
178	178	31,44	518972	1274317,88
179	179	63,14	519001,55	1274328,63
180	180	92,76	519050,7	1274368,26
181	181	76,23	519099,43	1274447,19
182	182	34,85	519129	1274517,45
183	1	0,00	519159,75	1274501,05

Часть 2

№п/п	номера точек	Длина, м	координаты в МСК-36	
			х	у
1	183	162,38	520001,69	1273828,62
2	184	117,79	520082,23	1273969,62
3	185	19,75	520016,37	1274067,28
4	186	13,13	519996,64	1274066,3
5	187	88,20	519984,59	1274061,08
6	188	64,78	519992,76	1274148,9
7	189	62,09	519932,89	1274173,64
8	190	128,29	519877,72	1274202,13
9	191	85,74	519908,96	1274326,56
10	192	87,93	519828,35	1274297,36
11	193	134,90	519744,25	1274271,68
12	194	98,32	519617,08	1274226,66
13	195	109,35	519525,45	1274191,01
14	196	130,75	519417,87	1274171,41
15	197	113,57	519287,82	1274157,91
16	198	93,49	519175,26	1274142,83
17	199	92,46	519081,78	1274141,18
18	200	88,46	519075,81	1274048,91
19	201	32,52	519163,52	1274037,38
20	202	123,67	519172,76	1274068,56
21	203	93,67	519296,43	1274068,07
22	204	71,84	519389,32	1274080,17
23	205	44,77	519459,78	1274094,2
24	206	55,51	519503,91	1274101,76
25	207	93,69	519559,37	1274099,47
26	208	85,50	519650,61	1274078,2
27	209	166,29	519719,52	1274027,59
28	210	105,21	519851,82	1273926,84
29	211	75,06	519934,11	1273861,29
30	183	0,00	520001,69	1273828,62

Часть 3

№п/п	номера точек	Длина, м	координаты в МСК-36	
			х	у
1	212	153,56	518674,35	1273542,78
2	213	321,99	518575,56	1273660,35
3	214	8,92	518273,4	1273549,11
4	215	43,22	518265,3	1273545,38
5	216	56,59	518261,86	1273502,3
6	217	177,61	518281,6	1273449,26
7	218	15,43	518329,17	1273278,14
8	219	20,76	518340,76	1273267,95
9	220	32,59	518346,53	1273248,01
10	221	27,00	518373,77	1273230,11
11	222	142,47	518400,77	1273229,72
12	223	273,28	518494,52	1273337
13	212	0,00	518674,35	1273542,78

Часть 4

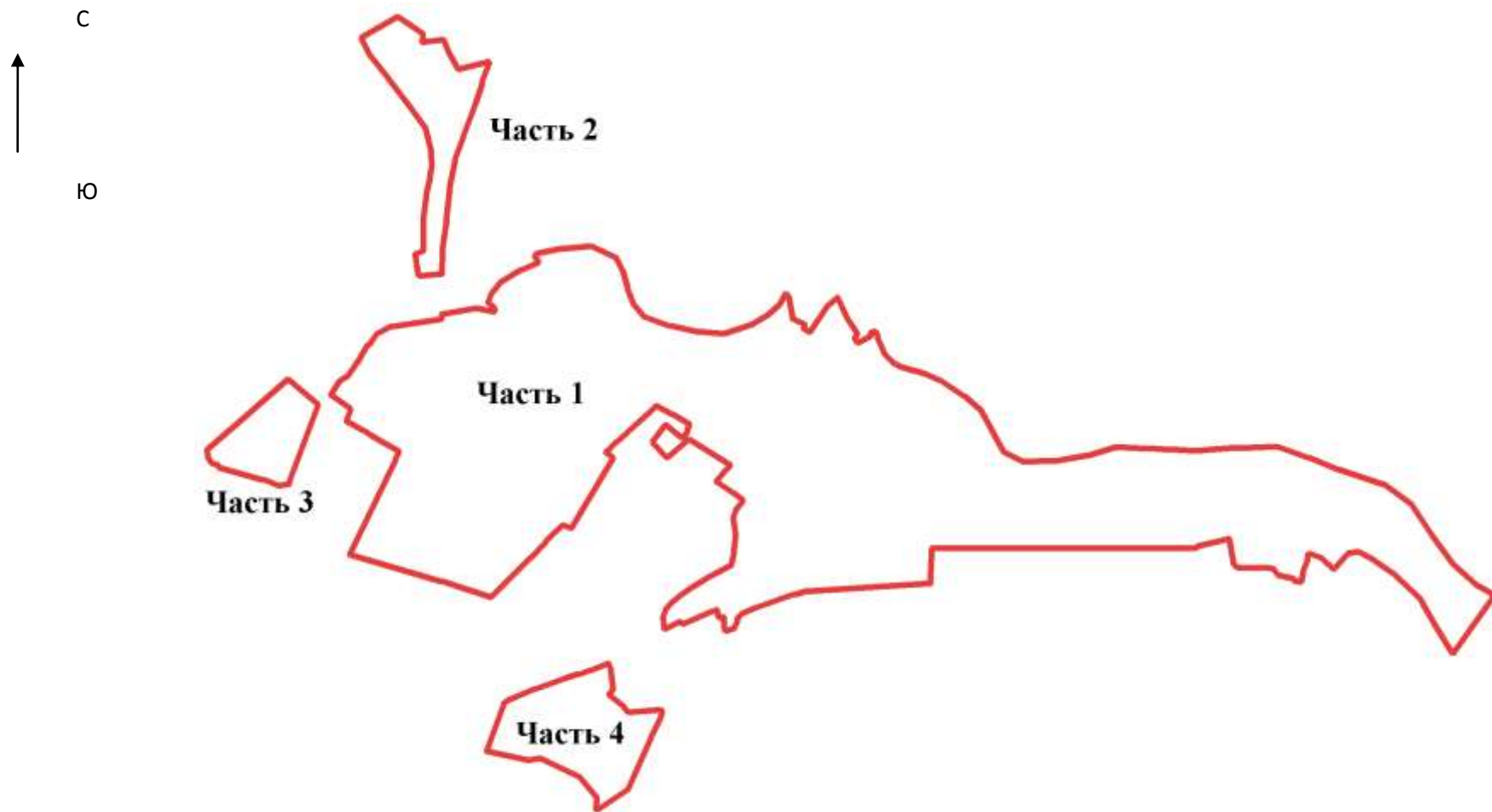
№п/п	номера точек	Длина, м	координаты в МСК-36	
			х	у
1	224	23,41	517571,03	1274787,89
2	225	80,28	517549,38	1274796,80
3	226	26,22	517469,51	1274804,92
4	227	75,77	517448,17	1274789,68
5	228	24,85	517401,07	1274849,03
6	229	129,48	517381,11	1274863,83
7	230	7,60	517388,26	1274993,11
8	231	20,74	517381,7	1274996,95
9	232	88,91	517361,42	1274992,6
10	233	219,98	517281,77	1274953,09
11	234	145,43	517080,52	1274864,26
12	235	4,00	517000,15	1274743,06
13	236	49,80	517000,86	1274739,12
14	237	99,46	517050,49	1274743,21
15	238	176,09	517126,26	1274678,78
16	239	41,71	517200,17	1274518,95
17	240	167,41	517195,15	1274477,54
18	241	22,56	517228,03	1274313,39
19	242	175,54	517249,31	1274320,88
20	243	29,20	517414,3	1274380,81
21	244	103,99	517432,31	1274403,8
22	245	123,29	517471,91	1274499,96

23	246	59,48	517512,74	1274616,29
24	247	50,01	517529,82	1274673,27
25	248	71,80	517546,06	1274720,57
26	224	0,00	517571,03	1274787,89

Общая протяженность границ с. Вознесенка – 19983,96 м

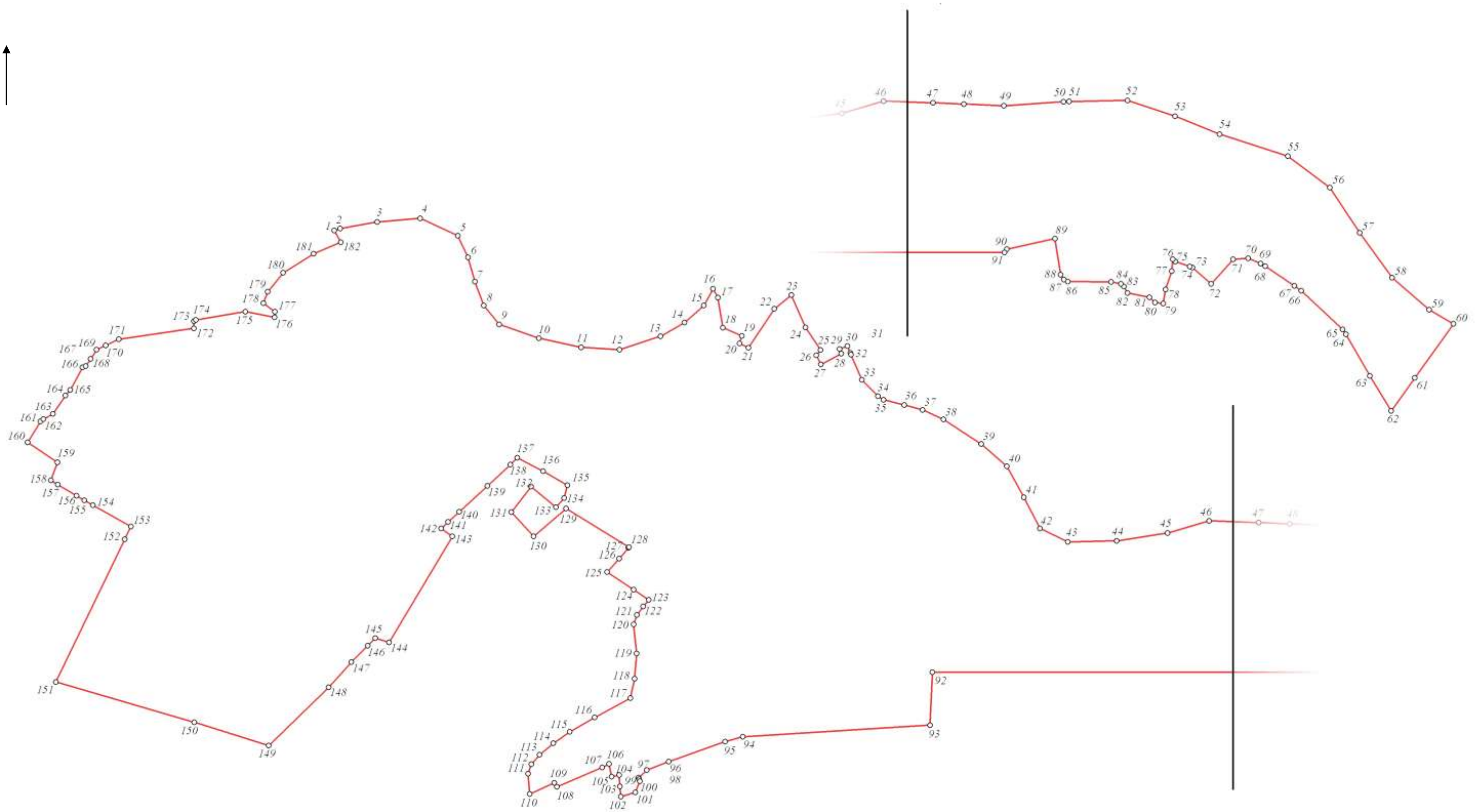
Количество точек границы – 248

**Схема частей населенного пункта с. Вознесенка**



План границы части 1 с. Вознесенка

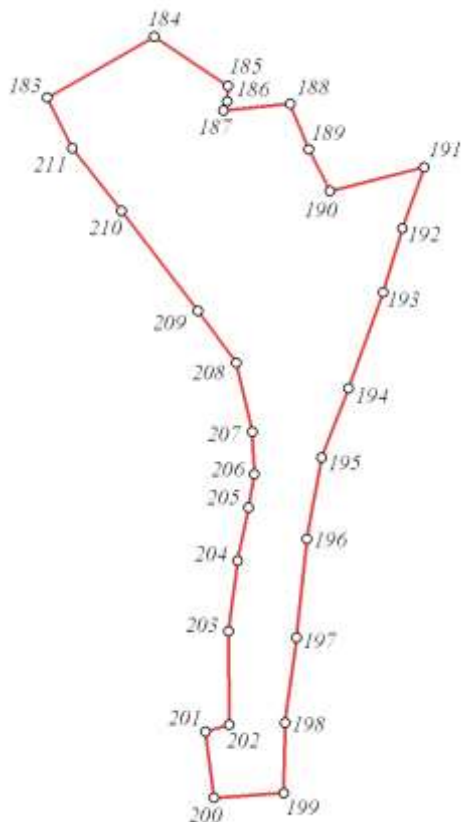
Масштаб 1:10000





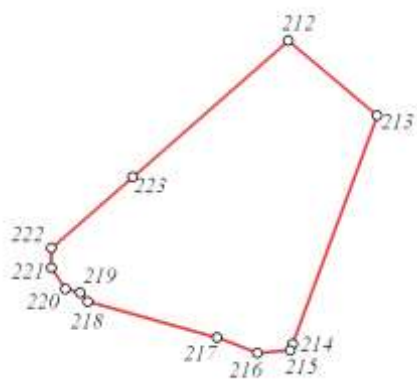
### План границы части 2 с. Вознесенка

Масштаб 1:10000



### План границы части 3 с. Вознесенка

Масштаб 1:10000



### План границы части 4 с. Вознесенка

Масштаб 1:10000

