

Общество с ограниченной ответственностью  
«ГЕОЗЕМСТРОЙ»

Экз. № \_\_\_\_\_

**ПРИЛОЖЕНИЕ**  
**К ГЕНЕРАЛЬНОМУ ПЛАНУ ГУБАРЕВСКОГО**  
**СЕЛЬСКОГО ПОСЕЛЕНИЯ СЕМИЛУКСКОГО**  
**МУНИЦИПАЛЬНОГО РАЙОНА ВОРОНЕЖСКОЙ**  
**ОБЛАСТИ**

Директор ООО «ГЕОЗЕМСТРОЙ»

Прилепин В.А.

Воронеж 2012

## **Пояснительная записка**

Работы по установлению границ населенных пунктов Губаревского сельского поселения Семилукского муниципального района Воронежской области выполнены на основании Муниципального контракта № 5 от 27.08.2012 г. и Договора №1 19 марта 2013 г. специалистами ООО «ГЕОЗЕМСТРОЙ».

Работы выполнены в системе координат, принятой в системе государственного кадастрового учета Воронежской области - МСК-36.

Целью проведения работ является установление границ населенных пунктов с. Губарево, с. Гудовка, с. Студеновка и с. Терновое Губаревского сельского поселения Семилукского муниципального района в соответствии с нормами действующего градостроительного и земельного законодательства и их фактическим прохождением.

Основанием для разработки является Ведомственная целевая программа «Развитие градостроительной деятельности в Воронежской области на 2012-2014 годы», утвержденная приказом Департаментом архитектуры и строительной политики от 01 августа 2011 г. № 298.

В результате выполнения работ установлено на местности местоположение границы населенных пунктов Губаревского сельского поселения Семилукского муниципального района Воронежской области, сформировано землеустроительное дело и составлена карта (план) на территорию населенных пунктов с. Губарево, с. Гудовка, с. Студеновка и с. Терновое, а также составлено данное Приложение к генеральному плану Губаревского сельского поселения.

# **Картографическое описание прохождения границ населенных пунктов Губаревского сельского поселения Семилукского района Воронежской области**

## **Село Губарево**

### **Часть 1. Площадь 323,98 га**

От точки 1 линия границы идет в общем восточном направлении по ломаной линии вдоль северных границ земельных участков, расположенных по ул. Лозовая, Партизанская, Октябрьская, 232 Стрелковой Дивизии, в том числе по границам земельных участков с кадастровыми номерами 36:28:1200002:63, 36:28:1200002:5, 36:28:1200002:42, 36:28:1200002:67, 36:28:1200002:33, 36:28:1200002:72, 36:28:1200003:22, 36:28:1200003:36, 36:28:1200003:38, до точки 33.

От точки 33 линия границы следует в южном направлении по западной границе полосы отвода обходной автодороги на Русскую Гвоздевку, по восточной границе земельного участка с кадастровым номером 36:28:8300019:307, и далее в том же направлении до точки 45.

От точки 45 линия границы проходит в юго-западном направлении по юго-восточным границам земельных участков, расположенных на южной стороне ул. Мира, далее по северо-восточной стороне полевой дороги, поворачивает на юг и проходит по восточным границам земельных участков с кадастровыми номерами 36:28:1200009:33, 36:28:1200009:34, до точки 54.

От точки 54 линия границы идет в восточном направлении по северной границе земельного участка с кадастровым номером 36:28:1200013:65, далее в южном и юго-западном направлении по границе территории лесного фонда, по юго-восточной границе земельного участка с кадастровым номером 36:28:1200013:36, поворачивает на запад и северо-запад, пересекает автодорогу с. Семилуки - с. Губарево, идет по юго-западным границам земельных участков с кадастровыми номерами 36:28:1200012:64, 36:28:1200012:78, и далее снова в западном направлении до точки 71.

От точки 71 линия границы проходит в северо-западном и северо-восточном направлении вдоль оси реки Ведуга до точки 1.

### **Часть 2. Площадь 0,5 га**

Часть 2 населенного пункта село Губарево соответствует границам земельного участка с кадастровым номером 36:28:8300012:36.

## **Село Студеновка. Площадь 179,19 га**

От точки 1 линия границы идет в общем северо-восточном направлении по северо-западным границам земельных участков, расположенных на северо-западной стороне ул. Родниковая, далее по ломаной линии в том же направлении, пересекая балку, по северо-западной стороне ул. Овражная, в северном и снова северо-восточном направлении по западным и северо-западным границам земельных участков с кадастровыми номерами 36:28:8300017:308 и 36:28:8300017:310 до точки 95.

От точки 95 линия границы следует в юго-восточном направлении по северо-восточным границам земельных участков с кадастровыми номерами 36:28:8300017:308 и 36:28:8300017:310, в северном и восточном направлении по западной и северной границе земельного участка с кадастровым номером 36:28:8300017:96 с одной стороны, и по южной границе земельного участка с кадастровым номером 36:28:8300017:176 с другой стороны, далее меняет направление на юго-западное и следует по северо-западной границе земельного участка с кадастровым номером 36:28:8300017:169 до точки 105.

От точки 105 линия границы проходит в восточном направлении по северной границе земельного участка с кадастровым номером 36:28:8300017:167 с одной стороны, и по южной границе земельного участка с кадастровым номером 36:28:8300017:169 с другой стороны, поворачивает на юго-запад и северо-запад и идет по юго-восточной и северо-западной границам земельного участка с кадастровым номером 36:28:8300017:167, по северо-западной границе земельного участка с кадастровым номером 36:28:8300017:175 до точки 127.

От точки 127 линия границы следует в восточном и южном направлении по северным границам земельных участков с кадастровыми номерами 36:28:8300017:175, 36:28:8300017:170 и по восточным границам земельных участков с кадастровыми номерами 36:28:8300017:170, 36:28:8300017:172, 36:28:8300017:309, 36:28:8300017:96, 36:28:8300017:97 соответственно, до точки 198.

От точки 198 линия границы проходит в общем западном направлении по южной границе земельного участка с кадастровым номером 36:28:8300017:97, по северной стороне полезащитной лесной полосы, далее на юг и юго-запад по восточной и юго-восточной границам земельного участка с кадастровым номером 36:28:8300017:99 до точки 204.

От точки 204 линия границы следует в северном направлении по западной границе земельного участка с кадастровым номером 36:28:8300017:99, по восточной границе земельного участка с кадастровым номером 36:28:8300017:294, далее в северо-восточном и северо-западном направлении вдоль юго-восточной и северо-восточной бровки балки, затем в юго-западном направлении по северо-западной бровке балки, меняет направление на северо-западное и идет по северо-восточным границам земельных участков с кадастровыми номерами 36:28:8300017:124 и 36:28:8300017:123 до точки 1.

### **Село Гудовка Площадь 804,68 га**

От точки 1 линия границы идет в общем южном направлении по западным границам земельных участков с кадастровыми номерами 36:28:8300018:14, 36:28:8300018:15, 36:28:8300018:89, 36:28:8300018:18, далее в юго-восточном и юго-западном направлении по

юго-западной и северо-западной границам земельного участка с кадастровым номером 36:28:8300018:20 и по северо-западной границе полосы отвода автодороги 13-28 "Обход г. Воронежа" - Терновое - Гудовка до точки 31.

От точки 31 линия границы идет в южном направлении, пересекая автодорогу 13-28 "Обход г. Воронежа" - Терновое - Гудовка, поворачивает на запад, юго-запад и юго-восток и следует по северной, северо-западной и юго-западной границам земельного участка с кадастровым номером 36:28:8300018:21, далее меняет направление на общее южное и проходить вдоль оси реки Ведуга до точки 56.

От точки 56 линия границы следует в общем западном направлении вдоль южных границ земельных участков с кадастровыми номерами 36:28:8300017:95, 36:28:8300017:104, 36:28:8300017:104, 36:28:8300017:111, и далее в северо-западном направлении по днищу балки Чернецкий Яр до точки 124.

От точки 124 линия границы проходит в северо-восточном и юго-восточном направлении по северо-западной и северо-восточной границе земельного участка с кадастровым номером 36:28:8300017:111, поворачивает на север и следует по западным границам земельных участков с кадастровыми номерами 36:28:8300017:110, 36:28:8300017:108, 36:28:8300017:106 с одной стороны, и по восточным границам земельных участков с кадастровыми номерами 36:28:8300017:119, 36:28:8300017:118, 36:28:8300017:117 с другой стороны, до точки 142.

От точки 142 ЛЕСОПОЛОСА И ЗУ ПОПЕРЕК, и далее на северо-восток вдоль северо-западной границы земельного участка с кадастровым номером 36:28:8300017:101 с одной стороны и юго-восточной границы земельного участка с кадастровым номером 36:28:8300017:226 с другой стороны до точки 158.

От точки 158 линия границы идет в восточном и юго-восточном направлении по северной и северо-восточной границе земельного участка с кадастровым номером 36:28:8300017:101 и по юго-западным границам земельных участков с кадастровыми номерами 36:28:8300017:168 и 36:28:8300018:22, поворачивает на северо-восток и следует по юго-восточной границе земельного участка с кадастровым номером 36:28:8300018:22 с одной стороны и по северо-западной границе земельного участка с кадастровым номером 36:28:8300018:203 с другой стороны до точки 170.

От точки 170 линия границы проходит в северо-западном направлении по северо-восточной границе земельного участка с кадастровым номером 36:28:8300018:22, в северном направлении по западной границе земельного участка с кадастровым номером 36:28:8300018:15 с одной стороны и по восточной границе земельного участка с кадастровым номером 36:28:8300018:23 с другой стороны, в северо-восточном направлении по северо-западным границам земельных участков с кадастровыми номерами 36:28:8300018:15 и 36:28:8300018:14 до точки 1.

## **Село Терновое**

### **Часть 1. Площадь 104,65 га**

От точки 1 линия границы идет в юго-восточном и южном направлении по юго-западной и западной границе участка леса (земли лесного фонда, Подгоренское лесничество), пересекает автодорогу 13-28 "Обход г. Воронежа" - Терновое - Гудовка, поворачивает на северо-запад проходит по юго-западной границе полосы отвода этой автодороги, далее меняет направление на юго-западное и следует по северо-западной границе СНТ «Дорожник» до точки 9.

От точки 9 линия границы проходит в западном направлении по северной границе участка леса с одной стороны и по южным границам земельных участков с кадастровыми номерами 36:28:1700003:54, 36:28:1700003:50, 36:28:1700003:49, 36:28:1700003:52, 36:28:1700004:68, 36:28:1700004:78, поворачивает на юго-запад и идет по юго-восточным границам земельных участков, расположенных на юго-восточной стороне ул. Терновская до точки 26.

От точки 26 линия границы следует в западном направлении южным границам земельных участков с кадастровыми номерами 36:28:1700004:38 и 36:28:1700001:63, поворачивает на северо-восток и идет по юго-восточной границе земельного участка с кадастровым номером 36:28:8300018:188, по северо-западной границе земельного участка с кадастровым номером 36:28:1700001:87, и далее на северо-восток, восток, юго-восток и снова северо-восток вдоль береговой линии реки Ведуга до точки 1.

### **Часть 2. Площадь 45,57 га**

От точки 63 линия границы идет в юго-восточном направлении по юго-западным границам полос отвода автодорог 13-28 "Обход г. Воронежа" - Терновое - Гудовка и В46-0 "Обход г. Воронежа" с одной стороны, и по северо-восточной границе земельного участка с кадастровым номером 36:28:1700009:37 с другой стороны, до точки 68.

От точки 68 линия границы следует в северо-западном направлении по северо-восточной стороне участка леса, поворачивает на северо-восток и проходит по юго-восточной границе СНТ «Дорожник» до точки 63.

### **Часть 3. Площадь 21,81 га**

От точки 74 линия границы идет в юго-восточном направлении по юго-западной границе участка леса, поворачивает на северо-восток и проходит по северо-западным границам земельных участков с кадастровыми номерами 36:28:8300019:329 и 36:28:8300019:316 до точки 79.

От точки 79 линия границы проходит в юго-восточном направлении по северо-восточным границам земельных у участков с кадастровыми номерами 36:28:8300019:316, 36:28:8300019:318, 36:28:8300019:320, 36:28:8300019:329 и 36:28:8300019:306, поворачивает на юго-запад и следует по юго-восточным границам земельных участков с кадастровыми номерами 36:28:8300019:306, 36:28:8300019:295, 36:28:8300019:294, 36:28:8300019:308 до точки 94.

От точки 94 линия границы идет в восточном, юго-восточном и юго-западном направлении по северной и северо-восточной границе земельного участка с кадастровым

номером 36:28:8300019:178 и по северо-восточной и юго-восточной границам земельного участка с кадастровым номером 36:28:8300019:179, поворачивает на северо-запад и идет по юго-западным границам земельных участков с кадастровыми номерами 36:28:8300019:179, 36:28:8300019:178, 36:28:8300019:308, 36:28:8300019:317, 36:28:8300019:273, 36:28:8300019:289 и 36:28:8300019:291 до точки 74.

Таблица геоанных границы с. Губарево

Часть 1

№п/п	номера точек	Длина, м	координаты в МСК-36	
			х	у
1	1	145,23	525821,55	1287865,26
2	2	75,95	525920,19	1287971,85
3	3	53,81	525974,58	1288024,86
4	4	115,23	525972,73	1288078,64
5	5	28,24	525906,70	1288173,08
6	6	11,50	525888,79	1288194,91
7	7	130,56	525895,67	1288204,13
8	8	133,88	525811,94	1288304,31
9	9	113,34	525939,10	1288346,18
10	10	55,24	525884,95	1288445,75
11	11	133,87	525831,75	1288430,89
12	12	98,06	525795,91	1288559,87
13	13	17,98	525767,66	1288653,77
14	14	32,90	525757,89	1288668,86
15	15	44,01	525727,06	1288680,36
16	16	127,55	525683,43	1288674,62
17	17	22,76	525668,47	1288801,29
18	18	37,82	525666,97	1288824,00
19	19	81,85	525666,55	1288861,82
20	20	33,87	525652,84	1288942,51
21	21	21,21	525646,92	1288975,86
22	22	53,40	525641,48	1288996,36
23	23	49,09	525693,54	1289008,27
24	24	35,59	525714,69	1289052,57
25	25	27,79	525726,55	1289086,13
26	26	25,95	525753,63	1289092,36
27	27	9,37	525779,46	1289094,85
28	28	37,02	525788,59	1289096,97
29	29	106,47	525824,67	1289105,25
30	30	36,66	525881,51	1289195,28
31	31	90,19	525917,82	1289200,35
32	32	51,23	525951,06	1289284,19
33	33	91,42	525950,91	1289335,42
34	34	77,70	525860,57	1289321,43
35	35	26,85	525783,60	1289310,84
36	36	210,62	525757,00	1289307,18
37	37	63,66	525548,60	1289276,71
38	38	34,36	525485,59	1289267,67
39	39	22,04	525451,93	1289260,79
40	40	23,22	525431,42	1289252,73
41	41	19,62	525411,45	1289240,89



42	42	62,24	525397,45	1289227,14
43	43	105,19	525337,32	1289243,19
44	44	302,18	525232,13	1289242,46
45	45	17,77	524929,95	1289243,55
46	46	441,86	524919,18	1289229,41
47	47	123,85	524674,08	1288861,76
48	48	69,60	524554,89	1288828,09
49	49	86,60	524491,60	1288799,14
50	50	31,26	524422,24	1288747,29
51	51	34,42	524407,40	1288719,78
52	52	34,22	524373,24	1288723,99
53	53	62,55	524339,15	1288727,00
54	54	85,25	524276,67	1288724,13
55	55	614,24	524265,61	1288808,66
56	56	42,86	523651,56	1288824,08
57	57	56,20	523610,88	1288837,58
58	58	81,02	523558,84	1288816,35
59	59	38,42	523486,37	1288780,13
60	60	53,83	523452,00	1288762,95
61	61	3,92	523443,42	1288709,81
62	62	19,96	523442,80	1288705,94
63	63	15,21	523439,62	1288686,23
64	64	43,98	523436,76	1288671,29
65	65	63,56	523439,44	1288627,39
66	66	1,25	523447,70	1288564,37
67	67	10,24	523447,58	1288563,13
68	68	11,35	523451,97	1288553,88
69	69	154,94	523458,84	1288544,85
70	70	168,61	523556,39	1288424,48
71	71	78,09	523511,09	1288262,07
72	72	42,53	523581,02	1288227,32
73	73	34,47	523622,21	1288216,73
74	74	165,52	523653,28	1288201,81
75	75	125,82	523794,34	1288115,21
76	76	39,11	523909,22	1288063,89
77	77	27,33	523946,19	1288051,14
78	78	52,95	523972,93	1288045,48
79	79	114,21	524025,88	1288045,58
80	80	37,28	524139,88	1288038,67
81	81	39,57	524174,75	1288025,48
82	82	55,88	524191,62	1287989,69
83	83	181,59	524190,06	1287933,83
84	84	202,08	524163,48	1287754,20
85	85	90,32	524143,88	1287553,07
86	86	74,45	524138,43	1287462,91
87	87	40,41	524139,17	1287388,46

88	88	86,77	524153,10	1287350,53
89	89	107,96	524210,09	1287285,10
90	90	85,96	524297,13	1287221,23
91	91	73,44	524376,66	1287188,60
92	92	149,29	524447,99	1287171,12
93	93	128,88	524597,15	1287164,97
94	94	144,57	524718,57	1287208,18
95	95	97,46	524852,08	1287263,65
96	96	88,80	524947,89	1287281,53
97	97	146,73	525032,00	1287310,02
98	98	78,06	525150,26	1287396,87
99	99	90,40	525192,13	1287462,75
100	100	174,10	525200,05	1287552,80
101	101	51,21	525188,32	1287726,50
102	102	31,15	525215,10	1287770,15
103	103	32,42	525244,82	1287779,48
104	104	87,66	525276,90	1287774,81
105	105	99,23	525351,60	1287728,93
106	106	87,71	525411,49	1287649,81
107	107	108,80	525457,48	1287575,12
108	108	56,11	525553,68	1287524,29
109	109	74,63	525608,00	1287538,36
110	110	30,73	525652,34	1287598,39
111	111	36,30	525666,63	1287625,60
112	112	56,66	525680,18	1287659,28
113	113	64,36	525696,10	1287713,66
114	114	46,44	525713,39	1287775,65
115	115	42,29	525732,12	1287818,14
116	116	55,40	525760,01	1287849,93
117	117	8,45	525813,11	1287865,72
118	1	0,00	525821,55	1287865,26

**Часть 2**

№п/п	номера точек	Длина, м	координаты в МСК-36	
			х	у
1	118	84,44	527477,78	1290144,76
2	119	33,05	527417,66	1290204,05
3	120	8,04	527384,64	1290202,64
4	121	30,50	527379,14	1290196,78
5	122	83,01	527381,65	1290166,38
6	123	50,58	527441,82	1290109,19
7	118	0,00	527477,78	1290144,76

Общая протяженность границ населенного пункта – 9556 м

Количество точек - 123

Таблица геоанных границы с. Гудовка

№п/п	номера точек	Длина, м	координаты в МСК-36	
			х	у
1	1	180,81	525673,22	1286751,89
2	2	19,42	525500,52	1286805,45
3	3	188,35	525481,97	1286811,20
4	4	93,85	525302,63	1286868,76
5	5	129,40	525209,32	1286858,67
6	6	34,22	525080,79	1286843,71
7	7	58,29	525046,58	1286842,73
8	8	64,25	524997,42	1286874,06
9	9	60,89	524958,66	1286925,30
10	10	151,34	524910,59	1286962,67
11	11	180,14	524761,93	1286991,04
12	12	39,36	524593,15	1286928,07
13	13	173,97	524554,15	1286933,35
14	14	62,55	524397,86	1287009,76
15	15	105,86	524337,29	1287025,36
16	16	4,63	524232,32	1287011,69
17	17	46,26	524227,83	1287010,57
18	18	75,77	524182,94	1286999,41
19	19	111,54	524107,53	1286992,00
20	20	46,02	523998,67	1286967,70
21	21	129,30	523957,49	1286947,15
22	22	11,74	523841,79	1286889,42
23	23	11,96	523831,29	1286884,17
24	24	47,85	523820,50	1286879,00
25	25	109,05	523774,19	1286866,96
26	26	144,88	523738,93	1286970,15
27	27	83,07	523685,72	1287104,91
28	28	202,72	523607,16	1287131,91
29	29	303,03	523453,40	1286999,80
30	30	150,53	523171,87	1286887,70
31	31	30,75	523155,54	1286738,06
32	32	49,41	523125,10	1286733,70
33	33	7,37	523120,37	1286684,52
34	34	17,34	523114,36	1286688,79
35	35	33,59	523097,07	1286690,09
36	36	89,83	523063,53	1286688,32
37	37	114,88	522978,90	1286658,20
38	38	21,46	522879,50	1286600,60
39	39	79,64	522862,50	1286587,50
40	40	152,61	522811,02	1286526,73
41	41	15,75	522687,91	1286436,55
42	42	73,88	522675,20	1286427,25

43	43	81,32	522604,25	1286406,66
44	44	28,58	522524,79	1286389,38
45	45	158,55	522496,45	1286385,72
46	46	77,08	522338,12	1286377,38
47	47	23,72	522261,05	1286376,20
48	48	111,83	522237,33	1286375,96
49	49	10,07	522126,63	1286391,79
50	50	113,38	522116,93	1286394,49
51	51	107,91	522007,70	1286424,88
52	52	39,87	521906,52	1286462,38
53	53	134,02	521872,01	1286482,34
54	54	162,82	521761,55	1286558,24
55	55	95,09	521622,63	1286643,17
56	56	74,96	521539,97	1286690,18
57	57	42,39	521486,05	1286638,11
58	58	15,82	521479,72	1286596,20
59	59	9,79	521480,45	1286580,40
60	60	59,66	521479,51	1286570,66
61	61	22,80	521441,14	1286524,97
62	62	88,24	521434,97	1286503,02
63	63	110,73	521433,75	1286414,79
64	64	55,65	521470,92	1286310,49
65	65	101,67	521478,98	1286255,43
66	66	88,91	521542,34	1286175,92
67	67	46,93	521611,82	1286120,44
68	68	83,05	521623,56	1286075,00
69	69	58,38	521598,92	1285995,69
70	70	83,68	521631,03	1285946,93
71	71	46,21	521609,39	1285866,10
72	72	56,88	521621,53	1285821,51
73	73	50,25	521635,59	1285766,39
74	74	67,98	521630,19	1285716,43
75	75	57,70	521599,70	1285655,67
76	76	60,59	521590,25	1285598,75
77	77	122,35	521607,29	1285540,61
78	78	41,53	521535,99	1285441,18
79	79	29,34	521537,16	1285399,67
80	80	55,53	521522,45	1285374,28
81	81	38,03	521502,54	1285322,44
82	82	46,57	521503,74	1285284,43
83	83	18,07	521491,38	1285239,53
84	84	23,37	521500,10	1285223,70
85	85	9,60	521511,39	1285203,24
86	86	24,42	521516,02	1285194,83
87	87	62,08	521520,33	1285170,79
88	88	49,45	521488,40	1285117,55

89	89	13,87	521458,31	1285078,31
90	90	68,00	521450,50	1285066,85
91	91	26,18	521421,01	1285005,58
92	92	7,07	521414,63	1284980,19
93	93	36,73	521412,99	1284973,31
94	94	137,74	521403,96	1284937,71
95	95	18,67	521340,98	1284815,21
96	96	42,71	521343,34	1284796,69
97	97	13,00	521381,18	1284776,89
98	98	24,15	521381,07	1284763,89
99	99	32,53	521359,49	1284753,06
100	100	22,55	521336,30	1284730,25
101	101	55,14	521334,62	1284707,76
102	102	33,51	521362,24	1284660,04
103	103	89,87	521361,48	1284626,54
104	104	31,08	521334,34	1284540,87
105	105	130,12	521320,43	1284513,08
106	106	149,31	521335,52	1284383,84
107	107	117,60	521366,87	1284237,86
108	108	146,43	521431,93	1284139,89
109	109	98,76	521502,04	1284011,34
110	110	147,14	521557,34	1283929,51
111	111	53,54	521638,53	1283806,80
112	112	62,20	521648,26	1283754,15
113	113	55,90	521673,42	1283697,27
114	114	84,04	521687,12	1283643,07
115	115	98,41	521701,90	1283560,34
116	116	45,40	521746,61	1283472,67
117	117	44,10	521789,91	1283459,03
118	118	82,25	521828,09	1283436,96
119	119	35,73	521896,93	1283391,94
120	120	67,16	521922,57	1283367,06
121	121	64,41	521983,66	1283339,15
122	122	50,76	522026,46	1283291,02
123	123	37,00	522074,21	1283273,81
124	124	77,55	522104,64	1283252,76
125	125	31,61	522162,82	1283304,04
126	126	136,95	522186,53	1283324,94
127	127	77,48	522082,31	1283413,79
128	128	44,92	522012,37	1283447,14
129	129	40,42	521969,60	1283433,41
130	130	12,12	521930,17	1283442,29
131	131	83,96	521920,17	1283449,14
132	132	91,56	521912,65	1283532,76
133	133	370,34	521821,20	1283537,18
134	134	76,84	521743,64	1283899,31

135	135	16,77	521798,79	1283952,82
136	136	39,00	521814,61	1283947,27
137	137	818,04	521851,40	1283934,34
138	138	4,01	522667,50	1283990,62
139	139	234,84	522671,50	1283990,90
140	140	4,04	522905,78	1284007,06
141	141	619,64	522909,81	1284007,33
142	142	121,25	523527,98	1284049,96
143	143	211,27	523557,68	1284167,52
144	144	97,37	523573,90	1283956,87
145	145	24,15	523581,58	1283859,80
146	146	22,98	523585,09	1283835,91
147	147	41,43	523607,80	1283839,40
148	148	31,26	523647,10	1283852,50
149	149	19,16	523672,42	1283870,84
150	150	26,06	523685,52	1283884,82
151	151	26,05	523679,41	1283910,15
152	152	32,42	523662,82	1283930,23
153	153	109,41	523647,97	1283959,05
154	154	106,17	523624,71	1284065,96
155	155	12,43	523611,29	1284171,28
156	156	623,56	523623,53	1284169,14
157	157	335,61	524009,90	1284658,58
158	158	136,84	524220,41	1284919,96
159	159	448,19	524223,52	1285056,76
160	160	174,39	523779,56	1285118,17
161	161	148,87	523637,84	1285219,79
162	162	314,40	523586,74	1285359,62
163	163	165,36	523368,11	1285585,56
164	164	61,10	523358,83	1285750,66
165	165	33,32	523354,56	1285811,61
166	166	20,16	523330,42	1285834,57
167	167	14,73	523321,65	1285852,72
168	168	88,34	523311,87	1285863,74
169	169	348,98	523246,27	1285922,91
170	170	321,48	523491,48	1286171,22
171	171	74,97	523714,53	1285939,71
172	172	25,01	523766,54	1285885,71
173	173	26,03	523783,90	1285867,71
174	174	10,96	523801,96	1285848,97
175	175	45,01	523809,56	1285841,08
176	176	20,01	523840,79	1285808,67
177	177	261,96	523854,67	1285794,26
178	178	116,89	524036,43	1285605,61
179	179	88,00	524146,64	1285566,65
180	180	11,61	524234,04	1285556,42

181	181	29,09	524245,57	1285555,07
182	182	101,84	524274,46	1285551,69
183	183	316,00	524375,61	1285539,85
184	184	72,94	524691,42	1285550,82
185	185	207,89	524764,35	1285551,85
186	186	15,34	524883,56	1285722,17
187	187	46,26	524892,99	1285734,27
188	188	380,48	524920,59	1285771,4
189	189	836,40	525141,95	1286080,86
190	190	19,54	525662,36	1286735,64
191	1	0,00	525673,22	1286751,89

Общая протяженность границ населенного пункта – 18480 м  
Количество точек - 190

**Таблица геоанных границы с. Студеновка**

№п/п	номера точек	Длина, м	координаты в МСК-36	
			х	у
1	1	361,75	525102,74	1282355,85
2	2	31,92	525339,39	1282629,46
3	3	30,76	525317,35	1282652,55
4	4	33,28	525331,24	1282680,00
5	5	6,94	525347,34	1282709,13
6	6	13,69	525350,50	1282715,31
7	7	13,65	525357,90	1282726,83
8	8	13,50	525367,59	1282736,44
9	9	7,49	525379,40	1282742,99
10	10	7,02	525386,54	1282745,24
11	11	20,15	525393,37	1282746,88
12	12	18,98	525413,38	1282749,29
13	13	9,97	525432,21	1282751,69
14	14	1,80	525442,08	1282753,08
15	15	6,56	525443,80	1282752,55
16	16	6,22	525450,19	1282754,02
17	17	6,26	525455,73	1282756,84
18	18	5,96	525460,64	1282760,73
19	19	6,41	525464,66	1282765,13
20	20	7,12	525467,40	1282770,92
21	21	13,91	525469,13	1282777,83
22	22	14,25	525469,54	1282791,73
23	23	6,98	525470,37	1282805,96
24	24	22,19	525472,14	1282812,71
25	25	36,91	525482,92	1282832,11
26	26	21,95	525505,29	1282861,47

27	27	7,35	525516,55	1282880,31
28	28	7,16	525519,71	1282886,95
29	29	6,97	525522,95	1282893,33
30	30	6,97	525526,00	1282899,60
31	31	7,03	525528,88	1282905,95
32	32	33,36	525531,47	1282912,49
33	33	26,86	525546,52	1282942,26
34	34	26,55	525559,86	1282965,57
35	35	6,84	525572,73	1282988,79
36	36	24,86	525575,32	1282995,12
37	37	24,85	525587,98	1283016,52
38	38	37,88	525606,28	1283033,33
39	39	18,05	525633,89	1283059,26
40	40	15,70	525645,70	1283072,91
41	41	19,68	525639,03	1283087,12
42	42	18,25	525630,46	1283104,84
43	43	11,76	525622,31	1283121,17
44	44	11,84	525616,94	1283131,63
45	45	5,41	525612,28	1283142,51
46	46	5,36	525610,70	1283147,68
47	47	5,47	525609,24	1283152,84
48	48	5,32	525607,48	1283158,02
49	49	4,51	525606,63	1283163,27
50	50	4,03	525606,46	1283167,78
51	51	6,51	525605,54	1283171,70
52	52	12,87	525606,11	1283178,18
53	53	6,38	525609,53	1283190,59
54	54	6,24	525612,93	1283195,99
55	55	6,55	525616,76	1283200,92
56	56	6,52	525621,68	1283205,24
57	57	6,61	525626,68	1283209,42
58	58	18,91	525632,09	1283213,22
59	59	19,00	525648,90	1283221,89
60	60	18,17	525666,73	1283228,44
61	61	12,00	525684,17	1283233,55
62	62	3,91	525696,03	1283235,38
63	63	74,05	525699,93	1283235,64
64	64	47,86	525653,45	1283293,29
65	65	108,03	525627,81	1283333,70
66	66	77,34	525735,82	1283331,58
67	67	83,45	525713,06	1283405,50
68	68	90,37	525690,40	1283485,81
69	69	60,15	525775,68	1283515,72
70	70	71,96	525819,04	1283557,41
71	71	60,68	525797,42	1283626,05
72	72	23,35	525853,98	1283604,06



73	73	23,73	525876,87	1283599,44
74	74	11,70	525897,54	1283611,10
75	75	6,32	525891,59	1283621,17
76	76	10,97	525888,63	1283626,75
77	77	11,57	525887,03	1283637,60
78	78	5,84	525887,06	1283649,17
79	79	2,77	525888,13	1283654,91
80	80	3,20	525889,54	1283657,30
81	81	14,08	525891,94	1283659,42
82	82	2,81	525905,61	1283662,81
83	83	3,03	525908,09	1283664,13
84	84	7,23	525909,78	1283666,65
85	85	5,13	525911,94	1283673,55
86	86	5,48	525913,82	1283678,32
87	87	3,03	525916,34	1283683,19
88	88	3,90	525917,84	1283685,82
89	89	26,96	525920,22	1283688,91
90	90	18,42	525939,80	1283707,45
91	91	12,51	525950,25	1283722,62
92	92	10,11	525955,01	1283734,19
93	93	17,69	525956,38	1283744,21
94	94	6,10	525955,65	1283761,88
95	95	25,56	525956,02	1283767,97
96	96	69,68	525930,46	1283767,68
97	97	125,97	525872,03	1283805,65
98	98	104,00	525746,08	1283803,37
99	99	68,50	525644,84	1283827,18
100	100	38,29	525580,14	1283849,67
101	101	364,34	525618,28	1283853,02
102	102	12,21	525610,64	1284217,28
103	103	192,73	525603,80	1284227,40
104	104	39,85	525456,00	1284103,70
105	105	25,44	525424,30	1284079,55
106	106	107,54	525425,33	1284104,97
107	107	53,36	525335,20	1284046,30
108	108	31,51	525296,00	1284010,10
109	109	57,67	525265,80	1284001,10
110	110	97,11	525305,10	1284043,30
111	111	115,64	525383,50	1284100,60
112	112	91,62	525471,79	1284175,28
113	113	105,83	525541,74	1284234,45
114	114	76,01	525633,05	1284287,95
115	115	41,34	525706,31	1284308,22
116	116	113,61	525747,65	1284307,66
117	117	43,67	525860,41	1284321,55
118	118	16,18	525900,20	1284339,55

119	119	6,65	525912,26	1284350,34
120	120	3,97	525917,56	1284354,36
121	121	4,20	525921,15	1284356,06
122	122	8,84	525925,16	1284357,32
123	123	1,11	525933,77	1284355,30
124	124	6,52	525934,78	1284354,84
125	125	5,29	525940,86	1284352,49
126	126	6,22	525945,37	1284349,73
127	127	4,06	525951,10	1284352,14
128	128	8,79	525952,16	1284356,06
129	129	4,23	525953,84	1284364,69
130	130	5,33	525953,58	1284368,91
131	131	7,89	525952,84	1284374,19
132	132	4,08	525952,33	1284382,06
133	133	3,62	525952,53	1284386,14
134	134	3,84	525953,05	1284389,72
135	135	5,11	525952,16	1284393,46
136	136	5,59	525951,95	1284398,57
137	137	18,30	525952,85	1284404,09
138	138	3,19	525949,83	1284422,14
139	139	6,19	525949,94	1284425,33
140	140	15,85	525950,15	1284431,52
141	141	3,49	525950,17	1284447,37
142	142	5,48	525949,60	1284450,81
143	143	2,06	525948,25	1284456,12
144	144	7,59	525948,78	1284458,11
145	145	6,17	525947,20	1284465,53
146	146	11,54	525945,18	1284471,36
147	147	8,47	525943,38	1284482,76
148	148	8,49	525942,68	1284491,20
149	149	6,01	525940,95	1284499,51
150	150	12,57	525940,96	1284505,52
151	151	12,43	525942,55	1284517,99
152	152	10,21	525943,72	1284530,36
153	153	13,07	525943,97	1284540,57
154	154	20,33	525941,80	1284553,46
155	155	9,82	525935,79	1284572,88
156	156	17,67	525931,27	1284581,60
157	157	6,13	525921,97	1284596,63
158	158	3,72	525921,23	1284602,72
159	159	3,78	525923,29	1284605,82
160	160	5,00	525924,83	1284609,27
161	161	9,26	525924,33	1284614,24
162	162	10,15	525919,38	1284622,07
163	163	6,91	525909,51	1284619,69
164	164	3,27	525908,62	1284612,84

165	165	8,01	525906,48	1284610,37
166	166	9,88	525898,57	1284609,08
167	167	11,21	525889,80	1284613,62
168	168	7,61	525878,76	1284611,68
169	169	7,91	525871,16	1284611,99
170	170	54,62	525863,26	1284612,30
171	171	36,26	525809,87	1284600,76
172	172	6,17	525777,55	1284584,32
173	173	9,08	525771,78	1284582,13
174	174	20,98	525762,80	1284583,50
175	175	14,98	525742,70	1284577,50
176	176	20,26	525727,74	1284576,79
177	177	97,70	525707,50	1284575,83
178	178	62,0561	525609,9	1284571,4
179	179	30,79026	525548,5	1284562,4
180	180	19,12616	525518,3	1284556,4
181	181	1,486607	525499,2	1284555,4
182	182	3,742526	525498,2	1284554,3
183	183	0,01	525494,56	1284555,17
184	184	12,69571	525494,55	1284555,17
185	185	0,477598	525481,92	1284556,46
186	186	200,7037	525481,76	1284556,91
187	187	14,1407	525282,47	1284533,13
188	188	23,51737	525283,02	1284519
189	189	128,363	525269,23	1284499,95
190	190	116,0665	525177,04	1284410,63
191	191	43,30335	525080,99	1284475,79
192	192	69,12736	525038,85	1284465,82
193	193	11,79061	524996,83	1284410,93
194	194	13,27466	524989,66	1284401,57
195	195	66,01965	524981,59	1284391,03
196	196	3,060229	524966,88	1284455,39
197	197	301,1507	524964,59	1284457,42
198	198	4,83001	524667,12	1284504,36
199	199	34,75222	524667,13	1284499,53
200	200	1072,077	524701,79	1284497
201	201	279,1668	524688,91	1283425
202	202	28,90136	524680,17	1283145,97
203	203	236,8031	524651,27	1283146,25
204	204	54,82067	524624,02	1282911,02
205	205	49,94913	524678,84	1282911,29
206	206	86,51033	524728,38	1282904,91
207	207	129,3531	524813,75	1282918,91
208	208	148,6758	524886,89	1283025,6
209	209	70,92587	525031,51	1282991,11
210	210	67,72737	525096,11	1282961,83

211	211	29,62228	525161,05	1282981,06
212	212	137,0861	525150,14	1282953,52
213	213	28,2788	525096,58	1282827,33
214	214	103,3253	525100,68	1282799,35
215	215	60,90355	525011,87	1282746,54
216	216	131,422	525042,05	1282693,64
217	217	54,60384	524938,84	1282612,28
218	218	29,41622	524900,47	1282573,43
219	219	119,0121	524879,8	1282552,5
220	220	12,72596	524961,52	1282465,98
221	221	4,454863	524970,26	1282456,73
222	222	64,02608	524974,53	1282455,46
223	223	14,26664	525035,9	1282437,21
224	224	97,96751	525050,11	1282438,48
225	1	0	525102,74	1282355,85

Общая протяженность границ населенного пункта – 9038 м

Количество точек - 123

### Таблица геоанных границы с. Терновое

#### Часть 1

№п/п	номера точек	Длина, м	координаты в МСК-36	
			х	у
1	1	155.201944	523253.89	1288182.22
2	2	180.865822	523133.42	1288280.07
3	3	130.011212	523041.32	1288435.73
4	4	134.688982	522924.16	1288379.37
5	5	196.386510	522791.34	1288401.73
6	6	344.761977	522834.70	1288210.19
7	7	118.334544	522496.43	1288143.60
8	8	233.641812	522431.03	1288044.98
9	9	17.871421	522203.34	1287992.58
10	10	160.112121	522205.88	1287974.89
11	11	43.654719	522228.12	1287816.33
12	12	52.693871	522247.25	1287777.09
13	13	41.822038	522254.87	1287724.95
14	14	34.247956	522263.22	1287683.97
15	15	34.238157	522270.05	1287650.41
16	16	32.620300	522276.88	1287616.86
17	17	12.432719	522282.90	1287584.80

18	18	34.385788	522280.61	1287572.58
19	19	56.043541	522274.29	1287538.78
20	20	35.221902	522274.92	1287482.74
21	21	112.440941	522260.92	1287450.42
22	22	56.256222	522261.38	1287337.98
23	23	65.944608	522252.62	1287282.41
24	24	46.585729	522217.99	1287226.29
25	25	53.436977	522176.98	1287204.19
26	26	95.332896	522123.77	1287199.27
27	27	53.139458	522143.40	1287105.98
28	28	13.401869	522158.12	1287054.92
29	29	16.475612	522165.63	1287043.82
30	30	37.630989	522170.40	1287028.05
31	31	9.003494	522176.52	1286990.92
32	32	131.218341	522175.87	1286981.94
33	33	303.922607	522197.46	1286852.51
34	34	28.935724	522485.40	1286949.77
35	35	60.321979	522476.71	1286977.37
36	36	51.398250	522534.17	1286995.73
37	37	128.181310	522585.37	1287000.24
38	38	41.236023	522710.78	1287026.75
39	39	14.336879	522743.42	1287051.95
40	40	1.894967	522755.11	1287060.25
41	41	60.978315	522756.33	1287061.70
42	42	125.689508	522805.23	1287098.13
43	43	65.116801	522900.65	1287179.94
44	44	38.791324	522935.08	1287235.21
45	45	35.913131	522939.66	1287273.73
46	46	53.868207	522956.89	1287305.24
47	47	68.912199	522987.48	1287349.58
48	48	45.622263	523037.84	1287396.62
49	49	65.826941	523067.14	1287431.59
50	50	75.150691	523086.84	1287494.40
51	51	100.665091	523125.54	1287558.82
52	52	20.952243	523204.76	1287620.93
53	53	35.424427	523222.78	1287631.62
54	54	113.381300	523244.48	1287659.62
55	55	29.495942	523247.54	1287772.96
56	56	43.368427	523245.29	1287802.37
57	57	80.673531	523216.62	1287834.91
58	58	64.466336	523138.17	1287853.72
59	59	41.741624	523077.95	1287876.73
60	60	127.519406	523069.91	1287917.69
61	61	131.061879	523111.49	1288038.24
62	62	72.348773	523196.90	1288137.65
63	1	0.00	523253.89	1288182.22

**Часть 2**

№п/п	номера точек	Длина, м	координаты в МСК-36	
			х	у
1	63	263.613256	522726.66	1288641.80
2	64	176.919936	522669.00	1288899.03
3	65	664.812147	522630.41	1289071.69
4	66	107.443243	522059.66	1289412.60
5	67	49.503168	521958.73	1289449.44
6	68	200.960168	521909.23	1289448.88
7	69	225.248676	521957.97	1289253.92
8	70	253.151715	521987.91	1289030.67
9	71	259.013070	522036.83	1288782.29
10	72	301.791579	522090.79	1288528.96
11	73	344.013492	522388.01	1288581.29
12	63	0.00	522726.66	1288641.80

**Часть 3**

№п/п	номера точек	Длина, м	координаты в МСК-36	
			х	у
1	74	430.147683	522662.13	1289082.94
2	75	21.773323	522576.41	1289504.46
3	76	54.477075	522571.71	1289525.72
4	77	247.931617	522542.62	1289571.78
5	78	46.811153	522748.83	1289709.43
6	79	85.588299	522787.77	1289735.41
7	80	14.402184	522743.90	1289808.90
8	81	117.539384	522730.00	1289805.13
9	82	62.511280	522666.05	1289903.75
10	83	22.058343	522622.65	1289858.76
11	84	51.315902	522607.34	1289842.88
12	85	95.977510	522571.71	1289805.95
13	86	40.804815	522501.02	1289741.03
14	87	292.501926	522470.25	1289714.23
15	88	фев.32	522249.68	1289522.12
16	89	60.126841	522248.08	1289523.80
17	90	15.796193	522200.17	1289487.47
18	91	59.985262	522187.58	1289477.93
19	92	10.086749	522127.87	1289483.67
20	93	6.711550	522117.83	1289484.64
21	94	35.126360	522111.63	1289487.21
22	95	39.177713	522116.69	1289521.97
23	96	39.170220	522090.75	1289551.33
24	97	6.286239	522064.81	1289580.68
25	98	41.757840	522059.33	1289583.76
26	99	100.874616	522024.57	1289560.62
27	100	7.289616	521949.08	1289493.71
28	101	34.920143	521945.84	1289487.18

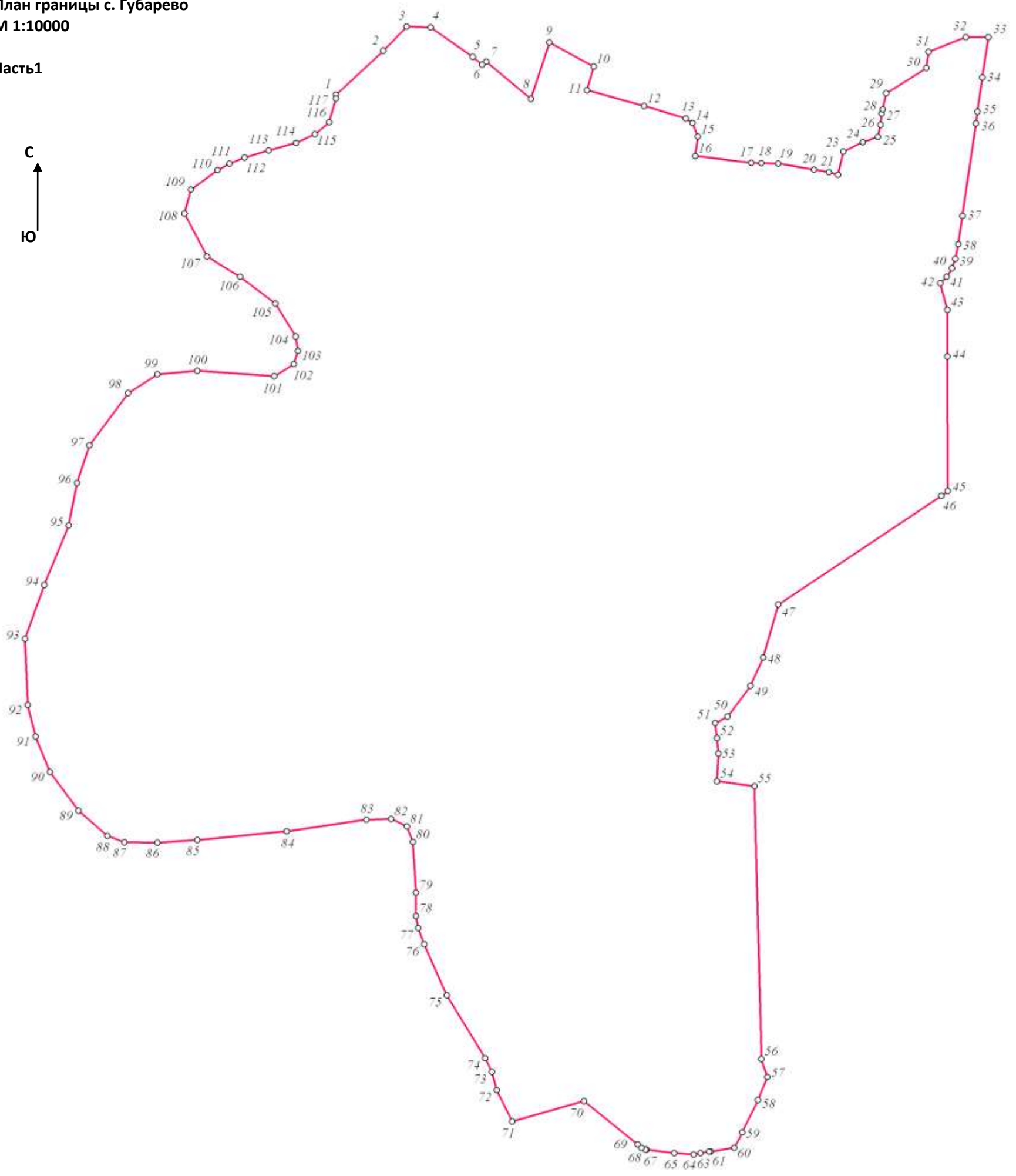

29	102	17.481479	521978.84	1289475.76
30	103	18.187232	521980.98	1289493.11
31	104	22.225787	521999.03	1289490.88
32	105	22.986953	521995.87	1289468.88
33	106	22.996785	522018.47	1289464.68
34	107	22.525277	522041.08	1289460.48
35	108	18.991472	522062.49	1289453.48
36	109	3.744716	522080.23	1289446.70
37	110	23.763577	522083.53	1289444.93
38	111	64.127992	522104.27	1289433.33
39	112	158.060835	522158.94	1289399.81
40	113	61.046822	522292.20	1289314.81
41	114	59.277296	522343.61	1289281.89
42	115	26.782998	522393.68	1289250.16
43	116	197.278533	522416.37	1289235.93
44	117	57.686215	522583.51	1289131.13
45	118	30.935847	522632.38	1289100.48
46	119	3.599847	522659.03	1289084.77
47	74	0.00	522662.13	1289082.94

Общая протяженность границ населенного пункта – 9003 м

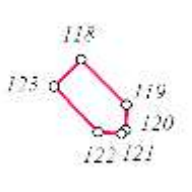
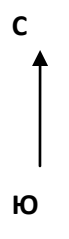
Количество точек - 119

План границы с. Губарево  
М 1:10000

Часть 1

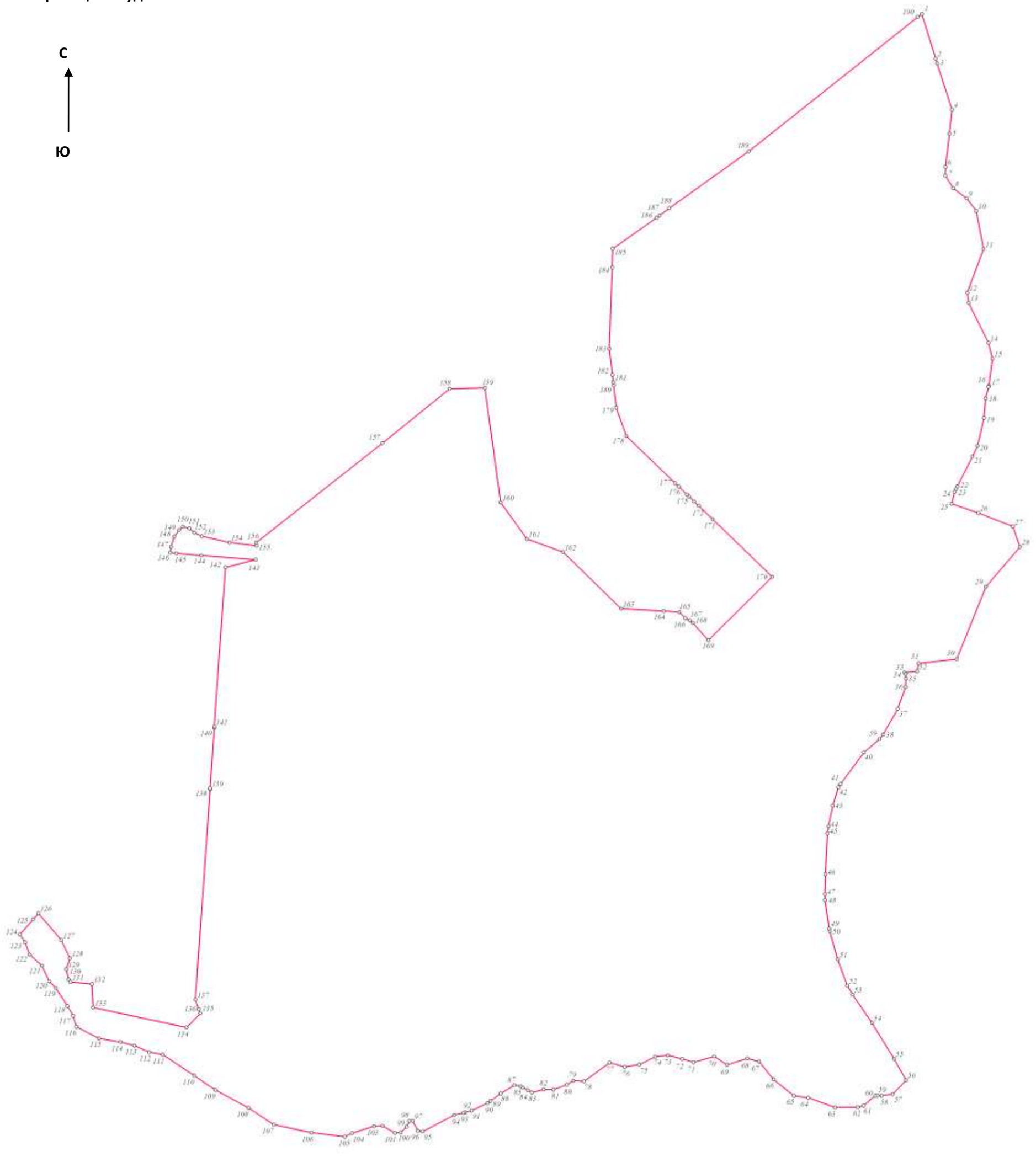
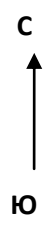


Часть 2

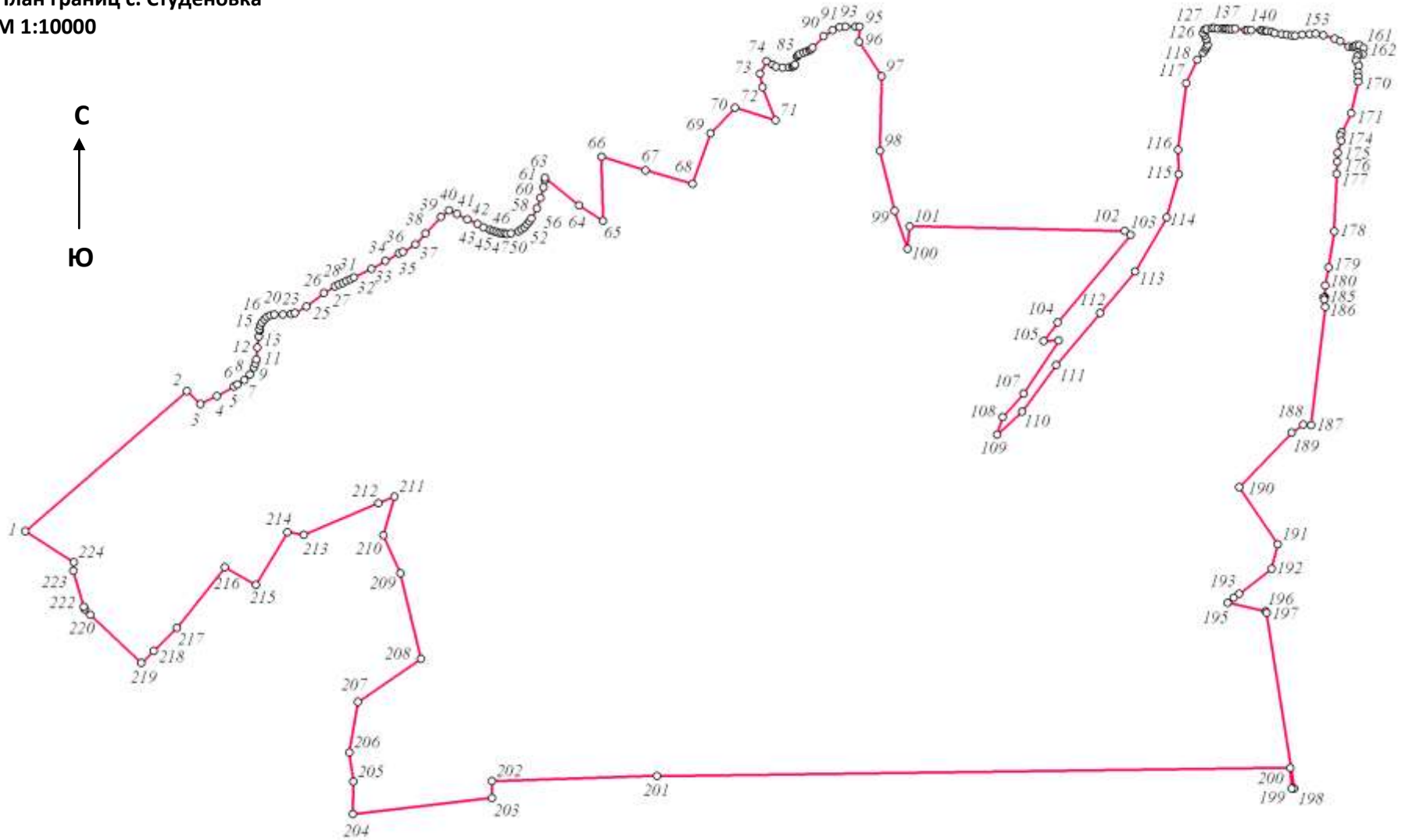




План границы с. Гудовка



План границ с. Студеновка  
М 1:10000



План границ с. Терновое  
М 1:10000

